ЛЕНГИПРОТРАНС

АКЦИОНЕРНОЕ ОБЩЕСТВО ПО ИЗЫСКАНИЯМ И ПРОЕКТИРОВАНИЮ ОБЪЕКТОВ ТРАНСПОРТНОГО СТРОИТЕЛЬСТВА

ВНЕСЕНИЕ ИЗМЕНЕНИЙ В ДОКУМЕНТАЦИЮ ПО ПЛАНИРОВКЕ ТЕРРИТОРИИ ЛИНЕЙНОГО ОБЪЕКТА

«КОМПЛЕКСНАЯ РЕКОНСТРУКЦИЯ УЧАСТКА МГА-ГАТЧИНА-ВЕЙМАРН-ИВАНГОРОД И ЖЕЛЕЗНОДОРОЖНЫХ ПОДХОДОВ К ПОРТАМ НА ЮЖНОМ БЕРЕГУ ФИНСКОГО ЗАЛИВА. СТРОИТЕЛЬСТВО ЖЕЛЕЗНОДОРОЖНЫХ ПУТЕЙ НА УЧАСТКЕ ЛУЖСКАЯ-СОРТИРОВОЧНАЯ-ЛУЖСКАЯ-ВОСТОЧНАЯ-ЛУЖСКАЯ-ГЕНЕРАЛЬНАЯ»

Основная часть проекта межевания территории

Раздел 2

Проект межевания территории. Текстовая часть

2684131-6900/54-114

Главный инженер	А. Е. Тимошин
Главный инженер проекта	А. Н. Булатецкий
Начальник отдела	П. В. Петухов

2023

Взам. инв. №	
Подп. и дата	
Инв. № подл.	

Содержание

1 Состав документации по планировке территории 3

2 Общие положения 4

3 Целевое назначение лесов, вид (виды) разрешенного использования лесного участка, количественные и качественные характеристики лесного участка, сведения о нахождении лесного участка в границах особо защитных участков лесов (в случае, если подготовка проекта межевания территории осуществляется в целях определения местоположения границ образуемых и (или) изменяемых лесных участков 5

4 Перечень образуемых земельных участков.....25

5 Перечень координат поворотных точек границ образуемых земельных участков26

6 Сведения о границах территории, применительно к которой осуществляется подготовка проекта межевания.....49

7 Вид разрешенного использования образуемых земельных участков, предназначенных для размещения линейных объектов и объектов капитального строительства, проектируемых в составе линейного объекта 56

8 Приложения 56

1 Состав документации по планировке территории

Корректировка документации по планировке территории линейного объекта «Комплексная реконструкция участка Мга-Гатчина-Веймарн-Ивангород и железнодорожных подходов к портам на южном берегу Финского залива. Строительство железнодорожных путей на участке Лужская-Сортировочная-Лужская-Восточная-Лужская-Генеральная» состоит из следующих разделов:

Наименование материала	Раздел
Основная часть проекта межевания территории	Раздел 1 "Проект межевания территории. Графическая часть"
	Раздел 2 "Проект межевания территории. Текстовая часть"
Материалы по обоснованию проекта межевания территории	Раздел 3 "Материалы по обоснованию проекта межевания территории. Графическая часть"
	Раздел 4 "Материалы по обоснованию проекта межевания территории. Пояснительная записка"

В настоящем разделе представлена основная часть проекта межевания территории в следующем составе:

Номер п/п	Наименование	Масштаб
Раздел 2	Текстовая часть	-

2 Общие положения

Корректировка документации по планировке территории линейного объекта «Комплексная реконструкция участка Мга-Гатчина-Веймарн-Ивангород и железнодорожных подходов к портам на южном берегу Финского залива. Строительство железнодорожных путей на участке Лужская-Сортировочная-Лужская-Восточная-Лужская-Генеральная» разработана в соответствии с заданием на корректировку документации по планировке территории (проекта межевания территории), утвержденным Распоряжением Филиала ОАО «РЖД» Дирекцией по комплексной реконструкции железных дорог и строительству объектов железнодорожного транспорта № ДКРС – 97/р от 08.09.2023.

Изменения в проект межевания территории разработаны в целях:

– изменения местоположения границ образуемых и изменяемых земельных участков;

– изменения перечня образуемых земельных участков, в том числе возможных способов их образования, и сведений о площади таких земельных участков в случае, если площадь земельного участка, полученная в результате выполнения кадастровых работ, отличается от площади земельного участка, указанной в утвержденном проекте межевания территории, более чем на 10 процентов;

– изменения вида разрешенного использования земельного участка;

– исправления технических ошибок (описок, опечаток и иных).

Внесение изменений в проект межевания территории, утвержденный распоряжениями Федерального агентства железнодорожного транспорта от 14.04.2017 № ВЧ-21-р, от 26.05.2020 № ВЧ-200-р, от 15.02.2023 № ВЛ-100-р, осуществляется ввиду необходимости изменения местоположения границ ранее образуемых земельных участков с условными номерами 47:20:0223002:2295:ЗУ1, 47:20:0223002:2290:ЗУ2, 47:20:0223002:2290:ЗУ3, 47:20:0223002:2293:ЗУ3, а также необходимости образования новых земельных участков путем раздела существующих земельных участков с кадастровыми номерами 47:20:0223002:2302, 47:20:0223002:2303, 47:20:0223002:2304.

Проект межевания территории разработан в составе проекта планировки территории объекта «Комплексная реконструкция участка Мга-Гатчина-Веймарн-Ивангород и железнодорожных подходов к портам на южном берегу Финского залива. Строительство железнодорожных путей на участке Лужская-Сортировочная-Лужская-Восточная-Лужская-Генеральная».

Территория разработки документации по планировке территории площадью 2164935 кв.м расположена в Ленинградской области, Кингисеппский район, Котельское сельское поселение, Вистинское сельское поселение.

Чертеж межевания территории выполнен в М 1:2000 в системе координат, используемой для ведения Единого государственного реестра недвижимости – местная СК 47, на основании данных топографической съемки в районе производства работ с учетом сведений, содержащихся в государственном кадастре недвижимости.

3 Целевое назначение лесов, вид (виды) разрешенного использования лесного участка, количественные и качественные характеристики лесного участка, сведения о нахождении лесного участка в границах особо защитных участков лесов (в случае, если подготовка проекта межевания территории осуществляется в целях определения местоположения границ образуемых и (или) изменяемых лесных участков

В соответствии с данными государственного лесного реестра проектируемый объект имеет пересечения с землями лесного фонда.

В целях эксплуатации объекта (постоянный отвод):

Образуемая часть земельного участка 47:20:0000000:14589:ЗУ2

Наименование субъекта Российской Федерации: Ленинградская область

Наименование муниципального района: Кингисеппский район

Категория земель Земли лесного фонда

Наименование лесничества (лесопарка), участкового лесничества, номера лесных кварталов, лесотаксационных выделов и их частей: Кингисеппское, Приморское участковое лесничество, квартал № 115 (часть выдела 2).

Общая площадь лесного участка: 0,0129 га

Таксационное описание участка по целевому назначению и категориям защитных лесов:

Наименование участкового лесничества	№ квартала	№ выдела	Площадь, га	Состав насаждения	Класс возраста	Возраст, лет	Класс бонитета	Полнота	Запас на га	Общий запас древесины на участке, куб.м	Доп. сведения (ОЗУ)
Приморское	Защитные леса. Ценные леса- запретные полосы лесов, расположенные вдоль водных объектов.										
	115	2	0,0129	8Олс1Б1Ос	4	40	4	0,6	80	1	-
Итого			**0,0129**	-						**1**	-

Сведения о наличии на проектируемом лесном участке особо охраняемых природных территорий, о зонах с особыми условиями использования: особо охраняемые природные территории, зоны с особыми условиями использования отсутствуют.

Схема расположения лесного участка

Ленинградская область, Кингисеппский район, Кингисеппское лесничество, Приморское участковое лесничество, квартал 115

Общая площадь лесного участка: 0,0129 га

Масштаб: 1:10 000

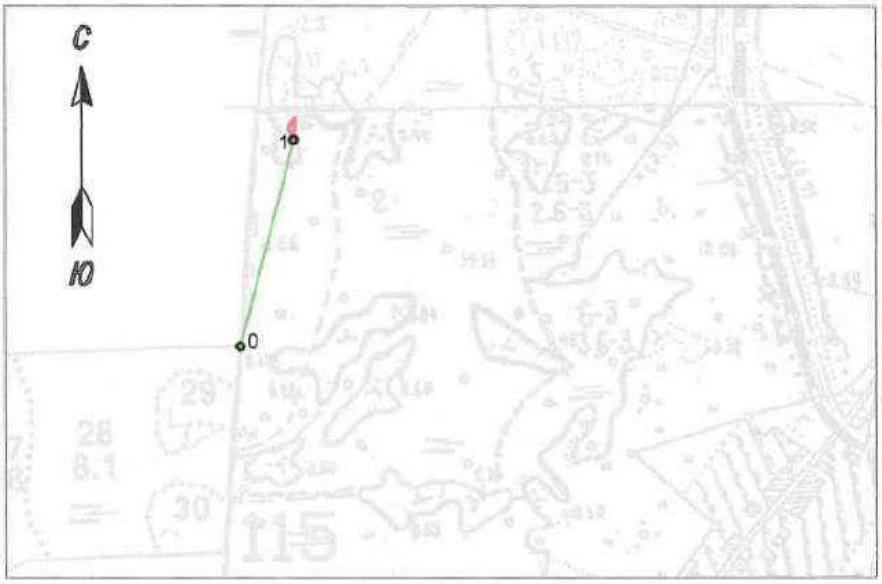

Данные инструментальной съемки

№№ точек	Азимуты (румбы)	Длина линий, м
0-1 (линия привязки)	СВ 14°51'	291,5
1-2	СЗ 24°23'	17,2
2-3	СВ 29°35'	14,6
3-4	СВ 82°1'	2,0
4-1	ЮЗ 4°11'	28,7

Выноска
Масштаб: 1:1000

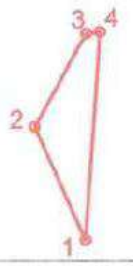

Условные обозначения:

- границы лесного участка
- 1, 2 - поворотные точки
- 0 - квартальный столб
- линия привязки

Характеристики лесного участка

1. Распределение земель

0,0129 (га)

Общая площадь-всего	В том числе									
	лесные земли					нелесные земли				
	занятые лесными насаждениями	в т.ч. лесные культуры	лесные питомники, плантации	не занятые лесными насаждениями	Итого	дороги	просеки	болото	другие	Итого
0,0129	0,0129	-	-	-	**0,0129**	0,0000	0,0000	0,0000	0,0000	**0,0000**

2. Характеристика насаждений

Целевое назначение лесов	Лесничество	Участковое лесничество /урочище (при наличии)	Лесной квартал	Хозяйство, преобладающая порода	Площадь (га)/запас древесины (тыс. куб. м) - всего	В том числе по группам возраста древостоя (га/тыс. куб.м)			
						молодняки	средневозрастные	приспевающие	спелые и перестойные
Защитные леса	Кингисеппское	Приморское	115	м/л, Олс	0,0129/ 0,001	-	0,0129/ 0,001	-	-

3. Средние таксационные показатели насаждений лесного участка

Целевое назначение лесов	Хозяйство, преобладающая порода	Состав насаждения	Возраст насаждений	Бонитет насаждений	Полнота древостоев	Средний запас древесины (кбм/га)		
						Средневозрастные	Приспевающие	Спелые и перестойные
1	2	3	4	5	6	7	8	9
Защитные леса	м/л, Олс	8Олс1Б1Ос	40	4	0,6	80	-	-

4. Виды и объёмы использования лесов на проектируемом лесном участке

Целевое назначение лесов	Хозяйство (хвойное, твёрдолиственное, мягколиственное)	Площадь	Единица измерения	Объём использования лесов (изъятия лесных ресурсов)
1	2	3	4	5
Вид использования лесов - строительство, реконструкция, эксплуатация линейных объектов.				
Цель предоставления лесного участка - строительство и эксплуатация линейного объекта - дороги железной в рамках объекта: "Комплексная реконструкция участка Мга - Гатчина - Веймарн - Ивангород и железнодорожных подходов к портам на южном берегу Финского залива. Строительство железнодорожных путей на участке Лужская-Сортировочная-Восточная-Лужская-Генеральная"				
Защитные леса	хвойное	0,0000	м3	0
	мягколиственное	0,0129	м3	1
	нелесные	0,0000	м3	0
Всего		**0,0129**	м3	**1**

5. Виды использования лесов на проектируемом лесном участке: Лесохозяйственным регламентом Кингисеппского лесничества в квартале № 115 Приморского участкового лесничества и соответственно в проектируемом лесном участке установлены следующие виды разрешённого использования лесов: виды использования лесов в соответствии со статьёй 25 Лесного кодекса РФ и допустимые в защитных лесах, категория защитных лесов: ценные леса- запретные полосы лесов, расположенные вдоль водных объектов.

6. Проектируемый вид использования лесов: строительство, реконструкция, эксплуатация линейных объектов/ строительство и эксплуатация линейного объекта - дороги железной в рамках объекта: "Комплексная реконструкция участка Мга - Гатчина - Веймарн - Ивангород и железнодорожных подходов к портам на южном берегу Финского

залива. Строительство железнодорожных путей на участке Лужская-Сортировочная-Восточная-Лужская-Генеральная"

7. Сведения об обременениях проектируемого лесного участка:

По данным государственного лесного реестра в квартале № 115 Приморского участкового лесничества Кингисеппского лесничества обременения отсутствуют.

8. Сведения об ограничениях использования лесов:

С учётом целевого назначения и правового режима лесов, установленного лесным законодательством Российской Федерации, лесохозяйственным регламентом Кингисеппского лесничества предусмотрены следующие ограничения в использовании лесов: в соответствии со ст. 115 ЛК.

9. Объекты лесной инфраструктуры.

№ п/п	Лесничество	Участковое лесничество/ урочище (при наличии)	Лесной квартал	Лесотаксационный выдел	Наименование объекта	Единица измерения	Объем
1	2	3	4	5	6	7	8
-	Кингисеппское	-	-	-	-	-	-

10. Особо защитные участки лесов

№ п/п	Лесничество	Участковое лесничество/ урочище (при наличии)	Лесной квартал	Лесотаксационный выдел	Наименование объекта	Площадь
1	2	3	4	5	6	7
1	Кингисеппское	-	-	-	-	-

11. Объекты лесного семеноводства

№ п/п	Лесничество	Участковое лесничество/ урочище (при наличии)	Лесной квартал	Лесотаксационный выдел	Наименование объекта	Единица измерения	Объем
1	2	3	4	5	6	7	8
1	Кингисеппское	-	-	-	-	-	-

12. Объекты, не связанные с созданием лесной инфраструктуры

№ п/п	Лесничество	Участковое лесничество/ урочище (при наличии)	Лесной квартал	Лесотаксационный выдел	Наименование объекта	Единица измерения	Объем
1	2	3	4	5	6	7	8
1	Кингисеппское	-	-	-	-	-	-

Образуемая часть земельного участка 47:20:0000000:14589:ЗУ1

Наименование субъекта Российской Федерации: Ленинградская область
Наименование муниципального района: Кингисеппский район
Категория земель: Земли лесного фонда
Наименование лесничества (лесопарка), участкового лесничества, номера лесных кварталов, лесотаксационных выделов и их частей: Кингисеппское, Сойкинское участковое лесничество, квартал № 83 (части выделов 9, 10, 21, 33).
Общая площадь лесного участка: 0,6547 га
Таксационное описание участка по целевому назначению и категориям защитных лесов:

Наименование участкового лесничества	№ квартала	№ выдела	Площадь, га	Состав насаждения	Класс возраста	Возраст, лет	Класс бонитета	Полнота	Запас на га	Общий запас древесины на участке, куб.м	Доп. сведения (ОЗУ)
Сойкинское	Защитные леса. Ценные леса- запретные полосы лесов, расположенные вдоль водных объектов.										
	83	9	0,3245	3Е2С3Б2Олч	4	80	4	0,5	141	46	ОЗУ
		10	0,2937	ЛК 4С1Е3Б2Олс	1	20	3	0,5	42	12	ОЗУ
		21	0,0350	6Е3С1Б	4	80	2	0,7	268	9	ОЗУ
		33	0,0015	ЛК 4С1Е3Б2Олс	1	20	3	0,5	42	0	ОЗУ
Итого			0,6547	-						**67**	-

Сведения о наличии на проектируемом лесном участке особо охраняемых природных территорий, о зонах с особыми условиями использования: особо охраняемые природные территории, зоны с особыми условиями использования отсутствуют.

Схема расположения лесного участка

Ленинградская область, Кингисеппский район, Кингисеппское лесничество, Сойкинское участковое лесничество, квартал 83

Общая площадь лесного участка: 0,6547 га

Масштаб: 1:10 000

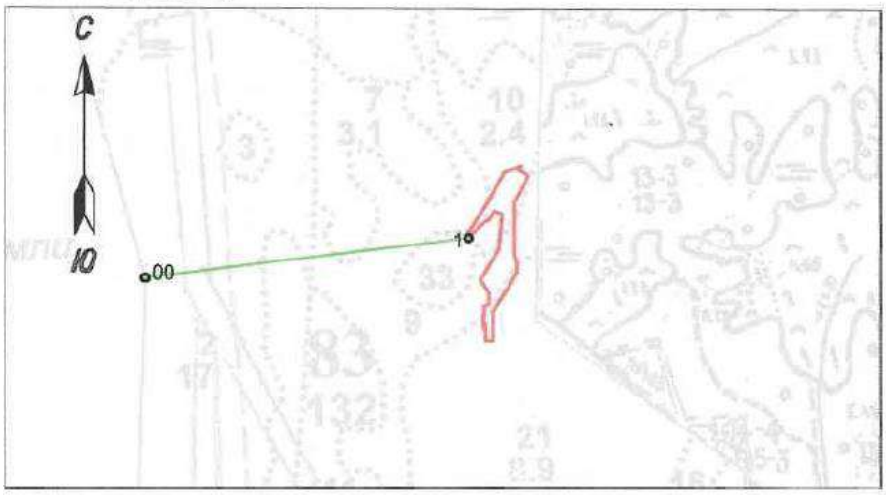

Данные инструментальной съемки

№№ точек	Азимуты (румбы)	Длина линий, м
00-1 (линия привязки)	СВ 83°0'	453,5
1-2	СВ 32°19'	57,5
2-3	СВ 32°19'	10,4
3-4	СВ 28°41'	35,3
4-5	СВ 69°36'	15,7
5-6	СВ 69°38'	8,7
6-7	ЮЗ 23°23'	3,7
7-8	ЮЗ 8°15'	3,8
8-9	ЮВ 84°35'	3,7
9-10	ЮВ 52°11'	10,3
10-11	ЮЗ 26°28'	40,9
11-12	ЮЗ 1°8'	71,6
12-13	ЮВ 17°37'	14,7
13-14	ЮЗ 3°29'	10,9
14-15	ЮЗ 28°55'	19,1
15-16	ЮЗ 31°11'	44,1
16-17	ЮЗ 0°41'	40,8
17-18	СЗ 89°50'	10,0
18-19	СВ 0°8'	23,1
19-20	ЮЗ 28°52'	6,4
20-29	ЮЗ 29°44'	12,2
29-30	ЮЗ 55°20'	15,2
30-31	ЮЗ 42°40'	25,9
31-1	СЗ 45°49'	4,6

Условные обозначения:

- границы лесного участка
- 1, 2 - поворотные точки
- 00 - квартальный столб
- линия привязки

Выноска
Масштаб: 1:5000

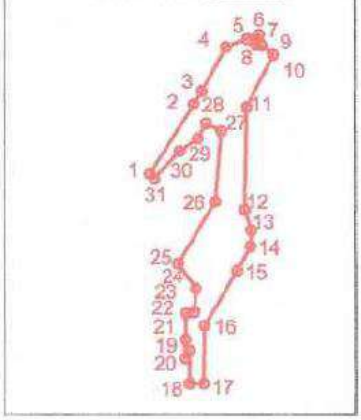

Характеристики лесного участка

1. Распределение земель

0,6547 (га)

Общая площадь-всего	В том числе									
	лесные земли					нелесные земли				
	занятые лесными насаждениями	в т.ч. лесные культуры	лесные питомники, плантации	не занятые лесными насаждениями	Итого	дороги	просеки	болото	другие	Итого
0,6547	0,6547	0,2952	-	-	**0,6547**	0,0000	0,0000	0,0000	0,0000	**0,0000**

2. Характеристика насаждений

Целевое назначение лесов	Лесничество	Участковое лесничество /урочище (при наличии)	Лесной квартал	Хозяйство, преобладающая порода	Площадь (га)/запас древесины (тыс. куб. м) - всего	В том числе по группам возраста древостоя (га/тыс. куб.м)			
						молодняки	средневозрастные	приспевающие	спелые и перестойные
Защитные леса	Кингисеппское	Сойкинское	83	хв, С	0,6547/ 0,067	0,2952/ 0,012	0,3245/ 0,046	0,0350/ 0,009	-

3. Средние таксационные показатели насаждений лесного участка

Целевое назначение лесов	Хозяйство, преобладающая порода	Состав насаждения	Возраст насаждений	Бонитет насаждений	Полнота древостоев	Средний запас древесины (кбм/га)		
						Средневозрастные	Приспевающие	Спелые и перестойные
1	2	3	4	5	6	7	8	9
Защитные леса	хв, С	3С2Е3Б1Олч1Олс	53	3	0,5	141	268	-

4. Виды и объёмы использования лесов на проектируемом лесном участке

Целевое назначение лесов	Хозяйство (хвойное, твёрдолиственное, мягколиственное)	Площадь	Единица измерения	Объём использования лесов (изъятия лесных ресурсов)
1	2	3	4	5
Вид использования лесов - строительство, реконструкция, эксплуатация линейных объектов.				
Цель предоставления лесного участка - строительство и эксплуатация линейного объекта - дороги железной в рамках объекта: "Комплексная реконструкция участка Мга - Гатчина - Веймарн - Ивангород и железнодорожных подходов к портам на южном берегу Финского залива. Строительство железнодорожных путей на участке Лужская-Сортировочная-Восточная-Лужская-Генеральная"				
Защитные леса	хвойное	0,6547	м3	67
	мягколиственное	0,0000	м3	0
	нелесные	0,0000	м3	0
Всего		**0,6547**	м3	**67**

5. Виды использования лесов на проектируемом лесном участке: Лесохозяйственным регламентом Кингисеппского лесничества в квартале № 83 Сойкинского участкового лесничества и соответственно в проектируемом лесном участке установлены следующие виды разрешённого использования лесов: виды использования лесов в соответствии со статьёй 25 Лесного кодекса РФ и допустимые в защитных лесах, категория защитных лесов: ценные леса- запретные полосы лесов, расположенные вдоль водных объектов.

6. Проектируемый вид использования лесов: строительство, реконструкция, эксплуатация линейных объектов/ строительство и эксплуатация линейного объекта - дороги железной в рамках объекта: "Комплексная реконструкция участка Мга - Гатчина -

Веймарн - Ивангород и железнодорожных подходов к портам на южном берегу Финского залива. Строительство железнодорожных путей на участке Лужская-Сортировочная-Восточная-Лужская-Генеральная"

7. Сведения об обременениях проектируемого лесного участка:

По данным государственного лесного реестра в квартале № 83 Сойкинского участкового лесничества Кингисеппского лесничества обременения отсутствуют.

8. Сведения об ограничениях использования лесов:

С учётом целевого назначения и правового режима лесов, установленного лесным законодательством Российской Федерации, лесохозяйственным регламентом Кингисеппского лесничества предусмотрены следующие ограничения в использовании лесов: в соответствии со ст. 115, 119 ЛК.

9. Объекты лесной инфраструктуры.

№ п/п	Лесничество	Участковое лесничество/ урочище (при наличии)	Лесной квартал	Лесотаксационный выдел	Наименование объекта	Единица измерения	Объем
1	2	3	4	5	6	7	8
-	-	-	-	-	-	-	-

10. Особо защитные участки лесов

№ п/п	Лесничество	Участковое лесничество/ урочище (при наличии)	Лесной квартал	Лесотаксационный выдел	Наименование объекта	Площадь
1	2	3	4	5	6	7
1	Кингисеппское	Сойкинское	83	9	Участки леса вокруг сельских населенных пунктов и садовых товариществ	0,3245
2	Кингисеппское	Сойкинское	83	10	Участки леса вокруг сельских населенных пунктов и садовых товариществ	0,2937
3	Кингисеппское	Сойкинское	83	21	Участки леса вокруг сельских населенных пунктов и садовых товариществ	0,0350
4	Кингисеппское	Сойкинское	83	33	Участки леса вокруг сельских населенных пунктов и садовых товариществ	0,0015
Итого	-					0,6547

11. Объекты лесного семеноводства

№ п/п	Лесничество	Участковое лесничество/ урочище (при наличии)	Лесной квартал	Лесотаксационный выдел	Наименование объекта	Единица измерения	Объем
1	2	3	4	5	6	7	8
-	-	-	-	-	-	-	-

12. Объекты, не связанные с созданием лесной инфраструктуры

№ п/п	Лесничество	Участковое лесничество/ урочище (при наличии)	Лесной квартал	Лесотаксационный выдел	Наименование объекта	Единица измерения	Объем
1	2	3	4	5	6	7	8
-	-	-	-	-	-	-	-

Образуемая часть земельного участка 47:20:0000000:5631:ЗУ1(1)

Наименование субъекта Российской Федерации: Ленинградская область
Наименование муниципального района: Кингисеппский район
Категория земель: Земли лесного фонда
Наименование лесничества (лесопарка), участкового лесничества, номера лесных кварталов, лесотаксационных выделов и их частей: Кингисеппское, Сойкинское участковое лесничество, квартал № 133 (часть выдела 5).
Общая площадь лесного участка: 0,0830 га
Таксационное описание участка по целевому назначению и категориям защитных лесов:

Наименование участкового лесничества	№ квартала	№ выдела	Площадь, га	Состав насаждения	Класс возраста	Возраст, лет	Класс бонитета	Полнота	Запас на га	Общий запас древесины на участке, куб.м	Доп. сведения (ОЗУ)
Сойкин-ское	Защитные леса. Леса выполняющие функции защиты природных и иных объектов (леса, расположенные в защитных полосах лесов).										
	133	5	0,0830	10Олс+Б+С	5	50	3	0,7	139	12	ОЗУ
Итого			0,0830	-						**12**	-

Сведения о наличии на проектируемом лесном участке особо охраняемых природных территорий, о зонах с особыми условиями использования: особо охраняемые природные территории, зоны с особыми условиями использования отсутствуют.

Схема расположения лесного участка

Ленинградская область, Кингисеппский район, Кингисеппское лесничество, Сойкинское участковое лесничество, квартал 133

Общая площадь лесного участка: 0,0830 га

Масштаб: 1:10 000

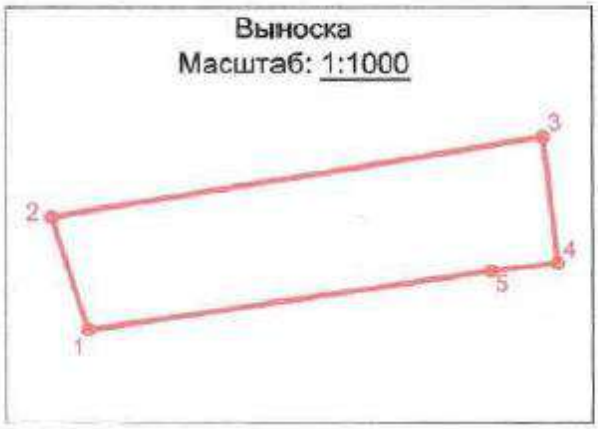

Данные инструментальной съемки

№№ точек	Азимуты (румбы)	Длина линий, м
0-1 (линия привязки)	СВ 84°38'	241,6
1-2	СЗ 18°24'	14,1
2-3	СВ 80°56'	59,4
3-4	ЮВ 7°5'	14,9
4-5	ЮЗ 83°32'	8,0
5-1	ЮЗ 81°42'	48,5

Условные обозначения:

- границы лесного участка
- 1, 2 - поворотные точки
- 0 - квартальный столб
- линия привязки

Характеристики лесного участка

1. Распределение земель

0,0830 (га)

Общая площадь-всего	В том числе									
	лесные земли					нелесные земли				
	занятые лесными насаждениями	в т.ч. лесные культуры	лесные питомники, плантации	не занятые лесными насаждениями	Итого	дороги	просеки	болото	другие	Итого
0,0830	0,0830	-	-	-	**0,0830**	0,0000	0,0000	0,0000	0,0000	**0,0000**

2. Характеристика насаждений

Целевое назначение лесов	Лесничество	Участковое лесничество /урочище (при наличии)	Лесной квартал	Хозяйство, преобладающая порода	Площадь (га)/запас древесины (тыс. куб. м) - всего	В том числе по группам возраста древостоя (га/тыс. куб.м)			
						молодняки	средневозрастные	приспевающие	спелые и перестойные
Защитные леса	Кингисеппское	Сойкинское	133	м/л, Олс	0,0830/ 0,012	-	-	0,0830/ 0,012	-

3. Средние таксационные показатели насаждений лесного участка

Целевое назначение лесов	Хозяйство, преобладающая порода	Состав насаждения	Возраст насаждений	Бонитет насаждений	Полнота древостоев	Средний запас древесины (кбм/га)		
						Средневозрастные	Приспевающие	Спелые и перестойные
1	2	3	4	5	6	7	8	9
Защитные леса	м/л, Олс	10Олс+Б+С	50	3	0,7	-	139	-

4. Виды и объёмы использования лесов на проектируемом лесном участке

Целевое назначение лесов	Хозяйство (хвойное, твёрдолиственное, мягколиственное)	Площадь	Единица измерения	Объём использования лесов (изъятия лесных ресурсов)
1	2	3	4	5
Вид использования лесов - строительство, реконструкция, эксплуатация линейных объектов.				
Цель предоставления лесного участка - строительство и эксплуатация линейного объекта - дороги железной в рамках объекта: "Комплексная реконструкция участка Мга - Гатчина - Веймарн - Ивангород и железнодорожных подходов к портам на южном берегу Финского залива. Строительство железнодорожных путей на участке Лужская-Сортировочная-Восточная-Лужская-Генеральная"				

Защитные леса	хвойное	0,0000	м3	0
	мягколиственное	0,0830	м3	12
	нелесные	0,0000	м3	0
Всего		**0,0830**	м3	**12**

5. Виды использования лесов на проектируемом лесном участке: Лесохозяйственным регламентом Кингисеппского лесничества в квартале № 133 Сойкинского участкового лесничества и соответственно в проектируемом лесном участке установлены следующие виды разрешённого использования лесов: виды использования лесов в соответствии со статьёй 25 Лесного кодекса РФ и допустимые в защитных лесах, категория защитных лесов: леса выполняющие функции защиты природных и иных объектов (леса, расположенные в защитных полосах лесов).

6. Проектируемый вид использования лесов: строительство, реконструкция, эксплуатация линейных объектов/ строительство и эксплуатация линейного объекта - дороги железной в рамках объекта: "Комплексная реконструкция участка Мга - Гатчина - Веймарн - Ивангород и железнодорожных подходов к портам на южном берегу Финского залива. Строительство железнодорожных путей на участке Лужская-Сортировочная-Восточная-Лужская-Генеральная".

7. Сведения об обременениях проектируемого лесного участка:

По данным государственного лесного реестра в квартале № 133 Сойкинского участкового лесничества Кингисеппского лесничества обременения отсутствуют.

8. Сведения об ограничениях использования лесов:

С учётом целевого назначения и правового режима лесов, установленного лесным законодательством Российской Федерации, лесохозяйственным регламентом Кингисеппского лесничества предусмотрены следующие ограничения в использовании лесов: в соответствии со ст. 114, 119 ЛК.

9. Объекты лесной инфраструктуры.

№ п/п	Лесничество	Участковое лесничество/ урочище (при наличии)	Лесной квартал	Лесотаксационный выдел	Наименование объекта	Единица измерения	Объем
1	2	3	4	5	6	7	8
-	-	-	-	-	-	-	-

10. Особо защитные участки лесов

№ п/п	Лесничество	Участковое лесничество/ урочище (при наличии)	Лесной квартал	Лесотаксационный выдел	Наименование объекта	Площадь
1	2	3	4	5	6	7
1	Кингисеппское	Сойкинское	133	5	Участки леса вокруг сельских населенных пунктов и садовых товариществ	0,0830

11. Объекты лесного семеноводства

№ п/п	Лесничество	Участковое лесничество/ урочище	Лесной квартал	Лесотаксационный выдел	Наименование объекта	Единица измерения	Объем

		(при наличии)					
1	2	3	4	5	6	7	8
-	-	-	-	-	-	-	-

12. Объекты, не связанные с созданием лесной инфраструктуры

№ п/п	Лесничество	Участковое лесничество/ урочище (при наличии)	Лесной квартал	Лесотаксационный выдел	Наименование объекта	Единица измерения	Объем
1	2	3	4	5	6	7	8
-	-	-	-	-	-	-	-

Образуемая часть земельного участка 47:20:0000000:5631:ЗУ1(2)

Наименование субъекта Российской Федерации: Ленинградская область
Наименование муниципального района: Кингисеппский район
Категория земель: Земли лесного фонда
Наименование лесничества (лесопарка), участкового лесничества, номера лесных кварталов, лесотаксационных выделов и их частей: Кингисеппское, Сойкинское участковое лесничество, квартал № 133 (часть выдела 5).
Общая площадь лесного участка: 0,0039 га
Таксационное описание участка по целевому назначению и категориям защитных лесов:

Наименование участкового лесничества	№ квартала	№ выдела	Площадь, га	Состав насаждения	Класс возраста	Возраст, лет	Класс бонитета	Полнота	Запас на га	Общий запас древесины на участке, куб.м	Доп. сведения (ОЗУ)
Сойкинское	Защитные леса. Леса выполняющие функции защиты природных и иных объектов (леса, расположенные в защитных полосах лесов).										
	133	5	0,0039	10Олс+Б+С	5	50	3	0,7	139	1	ОЗУ
Итого			0,0039	-						**1**	-

Сведения о наличии на проектируемом лесном участке особо охраняемых природных территорий, о зонах с особыми условиями использования: особо охраняемые природные территории, зоны с особыми условиями использования отсутствуют.

Схема расположения лесного участка

Ленинградская область, Кингисеппский район, Кингисеппское лесничество, Сойкинское участковое лесничество, квартал 133

Общая площадь лесного участка: 0,0039 га

Масштаб: 1:10 000

Выноска
Масштаб: 1:1000

Данные инструментальной съемки

№№ точек	Азимуты (румбы)	Длина линий, м
0-1 (линия привязки)	ЮВ 89°49'	238,8
1-2	СВ 83°7'	4,6
2-3	ЮВ 6°60'	8,7
3-4	ЮЗ 82°48'	4,4
4-1	СЗ 6°13'	8,7

Условные обозначения:

- границы лесного участка
- 1, 2 - поворотные точки
- 0 - квартальный столб
- линия привязки

Характеристики лесного участка

1. Распределение земель

0,0039 (га)

Общая площадь-всего	В том числе									
	лесные земли					нелесные земли				
	занятые лесными насаждениями	в т.ч. лесные культуры	лесные питомники, плантации	не занятые лесными насаждениями	Итого	дороги	просеки	болото	другие	Итого
0,0039	0,0039	-	-	-	**0,0039**	0,0000	0,0000	0,0000	0,0000	**0,0000**

2. Характеристика насаждений

Целевое назначение лесов	Лесничество	Участковое лесничество /урочище (при наличии)	Лесной квартал	Хозяйство, преобладающая порода	Площадь (га)/запас древесины (тыс. куб. м) - всего	В том числе по группам возраста древостоя (га/тыс. куб.м)			
						молодняки	средневозрастные	приспевающие	спелые и перестойные
Защитные леса	Кингисеппское	Сойкинское	133	м/л, Олс	0,0039/ 0,001	-	-	0,0039/ 0,001	-

3. Средние таксационные показатели насаждений лесного участка

Целевое назначение лесов	Хозяйство, преобладающая порода	Состав насаждения	Возраст насаждений	Бонитет насаждений	Полнота древостоев	Средний запас древесины (кбм/га)		
						Средневозрастные	Приспевающие	Спелые и перестойные
1	2	3	4	5	6	7	8	9
Защитные леса	м/л, Олс	10Олс+Б+С	50	3	0,7	-	139	-

4. Виды и объёмы использования лесов на проектируемом лесном участке

Целевое назначение лесов	Хозяйство (хвойное, твёрдолиственное, мягколиственное)	Площадь	Единица измерения	Объём использования лесов (изъятия лесных ресурсов)
1	2	3	4	5
Вид использования лесов - строительство, реконструкция, эксплуатация линейных объектов.				
Цель предоставления лесного участка - строительство и эксплуатация линейного объекта - дороги железной в рамках объекта: "Комплексная реконструкция участка Мга - Гатчина - Веймарн - Ивангород и железнодорожных подходов к портам на южном берегу Финского залива. Строительство железнодорожных путей на участке Лужская-Сортировочная-Восточная-Лужская-Генеральная"				
Защитные леса	хвойное	0,0000	м3	0
	мягколиственное	0,0039	м3	1
	нелесные	0,0000	м3	0
Всего		**0,0039**	м3	**1**

5. Виды использования лесов на проектируемом лесном участке: Лесохозяйственным регламентом Кингисеппского лесничества в квартале № 133 Сойкинского участкового лесничества и соответственно в проектируемом лесном участке установлены следующие виды разрешённого использования лесов: виды использования лесов в соответствии со статьёй 25 Лесного кодекса РФ и допустимые в защитных лесах, категория защитных лесов: леса выполняющие функции защиты природных и иных объектов (леса, расположенные в защитных полосах лесов).

6. Проектируемый вид использования лесов: строительство, реконструкция, эксплуатация линейных объектов/ строительство и эксплуатация линейного объекта - дороги железной в рамках объекта: "Комплексная реконструкция участка Мга - Гатчина - Веймарн - Ивангород и железнодорожных подходов к портам на южном берегу Финского

залива. Строительство железнодорожных путей на участке Лужская-Сортировочная-Восточная-Лужская-Генеральная"

7. Сведения об обременениях проектируемого лесного участка:

По данным государственного лесного реестра в квартале № 133 Сойкинского участкового лесничества Кингисеппского лесничества обременения отсутствуют.

8. Сведения об ограничениях использования лесов:

С учётом целевого назначения и правового режима лесов, установленного лесным законодательством Российской Федерации, лесохозяйственным регламентом Кингисеппского лесничества предусмотрены следующие ограничения в использовании лесов: в соответствии со ст. 114, 119 ЛК.

9. Объекты лесной инфраструктуры.

№ п/п	Лесничество	Участковое лесничество/ урочище (при наличии)	Лесной квартал	Лесотаксационный выдел	Наименование объекта	Единица измерения	Объем
1	2	3	4	5	6	7	8
-	-	-	-	-	-	-	-

10. Особо защитные участки лесов

№ п/п	Лесничество	Участковое лесничество/ урочище (при наличии)	Лесной квартал	Лесотаксационный выдел	Наименование объекта	Площадь
1	2	3	4	5	6	7
1	Кингисеппское	Сойкинское	133	5	Участки леса вокруг сельских населенных пунктов и садовых товариществ	0,0039

11. Объекты лесного семеноводства

№ п/п	Лесничество	Участковое лесничество/ урочище (при наличии)	Лесной квартал	Лесотаксационный выдел	Наименование объекта	Единица измерения	Объем
1	2	3	4	5	6	7	8
-	-	-	-	-	-	-	-

12. Объекты, не связанные с созданием лесной инфраструктуры

№ п/п	Лесничество	Участковое лесничество/ урочище (при наличии)	Лесной квартал	Лесотаксационный выдел	Наименование объекта	Единица измерения	Объем
1	2	3	4	5	6	7	8
-	-	-	-	-	-	-	-

Образуемая часть земельного участка 47:20:0447002:89:ЗУ1

Наименование субъекта Российской Федерации: Ленинградская область
Наименование муниципального района: Кингисеппский район
Категория земель: Земли лесного фонда
Наименование лесничества (лесопарка), участкового лесничества, номера лесных кварталов, лесотаксационных выделов и их частей: Кингисеппское, Сойкинское участковое лесничество, квартал № 126 (части выделов 22, 27).
Общая площадь лесного участка: 0,1879 га
Таксационное описание участка по целевому назначению и категориям защитных лесов:

Наименование участкового лесничества	№ квартала	№ выдела	Площадь, га	Состав насаждения	Класс возраста	Возраст, лет	Класс бонитета	Полнота	Запас на га	Общий запас древесины на участке, куб.м	Доп. сведения (ОЗУ)
Сойкинское	Защитные леса. Леса выполняющие функции защиты природных и иных объектов (леса, расположенные в защитных полосах лесов).										
	126	22	0,1525	сенокос	-	-	-	-	-	0	-
		27	0,0354	6Б2Ос1С1Е*	1	1	3	0,6	0	0	-
Итого			0,1879	-						**0**	-

* перевод земель в покрытую лесом площадь

Сведения о наличии на проектируемом лесном участке особо охраняемых природных территорий, о зонах с особыми условиями использования: особо охраняемые природные территории, зоны с особыми условиями использования отсутствуют.

Схема расположения лесного участка

Ленинградская область, Кингисеппский район, Кингисеппское лесничество, Сойкинское участковое лесничество, квартал 126

Общая площадь лесного участка: 0,1879 га

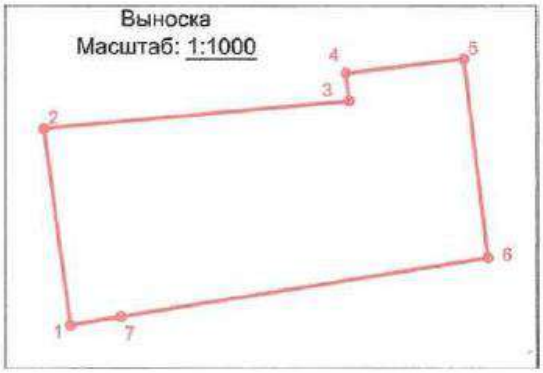

Данные инструментальной съемки

№№ точек	Азимуты (румбы)	Длина линий, м
0-1 (линия привязки)	СВ 75°0'	235,8
1-2	СЗ 7°42'	30,0
2-3	СВ 84°47'	46,8
3-4	СЗ 7°11'	4,2
4-5	СВ 83°11'	18,1
5-6	ЮВ 7°4'	30,4
6-7	ЮЗ 80°56'	56,7
7-1	ЮЗ 80°43'	7,8

Условные обозначения:

- границы лесного участка
- 1, 2 - поворотные точки
- 0 - квартальный столб
- линия привязки

Характеристики лесного участка

1. Распределение земель

0,1879 (га)

Общая площадь-всего	В том числе									
	лесные земли					нелесные земли				
	занятые лесными насаждениями	в т.ч. лесные культуры	лесные питомники, плантации	не занятые лесными насаждениями	Итого	дороги	просеки	болото	другие	Итого
0,1879	0,0354	-	-	-	**0,0354**	0,0000	0,0000	0,0000	0,1525	**0,1525**

2. Характеристика насаждений

Целевое назначение лесов	Лесничество	Участковое лесничество /урочище (при наличии)	Лесной квартал	Хозяйство, преобладающая порода	Площадь (га)/запас древесины (тыс. куб. м) - всего	В том числе по группам возраста древостоя (га/тыс. куб.м)			
						молодняки	средне-возрастные	приспевающие	спелые и перестойные
Защитные леса	Кингисеппское	Сойкинское	126	м/л, Б	0,0354/ 0,000	0,0354/ 0,000	-	-	-

3. Средние таксационные показатели насаждений лесного участка

Целевое назначение лесов	Хозяйство, преобладающая порода	Состав насаждения	Возраст насаж-дений	Бонитет насаж-дений	Полнота древостоев	Средний запас древесины (кбм/га)		
						Средне-возраст-ные	Приспевающие	Спелые и перестойные
1	2	3	4	5	6	7	8	9
Защит-ные леса	м/л, Б	6Б2Ос1С1Е	1	3	0,6	-	-	-

4. Виды и объёмы использования лесов на проектируемом лесном участке

Целевое назначение лесов	Хозяйство (хвойное, твёрдолиственное, мягколиственное)	Площадь	Единица измерения	Объём использования лесов (изъятия лесных ресурсов)
1	2	3	4	5
Вид использования лесов - строительство, реконструкция, эксплуатация линейных объектов.				
Цель предоставления лесного участка - строительство и эксплуатация линейного объекта - дороги железной в рамках объекта: "Комплексная реконструкция участка Мга - Гатчина - Веймарн - Ивангород и железнодорожных подходов к портам на южном берегу Финского залива. Строительство железнодорожных путей на участке Лужская-Сортировочная-Восточная-Лужская-Генеральная"				
Защитные леса	хвойное	0,0000	м3	0

	мягколиственное	0,0354	м3	0
	нелесные	0,1525	м3	0
Всего		**0,1879**	м3	**0**

5. Виды использования лесов на проектируемом лесном участке: Лесохозяйственным регламентом Кингисеппского лесничества в квартале № 126 Сойкинского участкового лесничества и соответственно в проектируемом лесном участке установлены следующие виды разрешённого использования лесов: виды использования лесов в соответствии со статьёй 25 Лесного кодекса РФ и допустимые в защитных лесах, категория защитных лесов: леса выполняющие функции защиты природных и иных объектов (леса, расположенные в защитных полосах лесов).

6. Проектируемый вид использования лесов: строительство, реконструкция, эксплуатация линейных объектов/ строительство и эксплуатация линейного объекта - дороги железной в рамках объекта: "Комплексная реконструкция участка Мга - Гатчина - Веймарн - Ивангород и железнодорожных подходов к портам на южном берегу Финского залива. Строительство железнодорожных путей на участке Лужская-Сортировочная-Восточная-Лужская-Генеральная"

7. Сведения об обременениях проектируемого лесного участка:

По данным государственного лесного реестра в квартале № 126 Сойкинского участкового лесничества Кингисеппского лесничества обременения отсутствуют.

8. Сведения об ограничениях использования лесов:

С учётом целевого назначения и правового режима лесов, установленного лесным законодательством Российской Федерации, лесохозяйственным регламентом Кингисеппского лесничества предусмотрены следующие ограничения в использовании лесов: в соответствии со ст. 114 ЛК.

9. Объекты лесной инфраструктуры.

№ п/п	Лесничество	Участковое лесничество/ урочище (при наличии)	Лесной квартал	Лесотаксационный выдел	Наименование объекта	Единица измерения	Объем
1	2	3	4	5	6	7	8
-	-	-	-	-	-	-	-

10. Особо защитные участки лесов

№ п/п	Лесничество	Участковое лесничество/ урочище (при наличии)	Лесной квартал	Лесотаксационный выдел	Наименование объекта	Площадь
1	2	3	4	5	6	7
-	-	-	-	-	-	-

11. Объекты лесного семеноводства

№ п/п	Лесничество	Участковое лесничество/ урочище	Лесной квартал	Лесотаксационный выдел	Наименование объекта	Единица измерения	Объем

		(при наличии)					
1	2	3	4	5	6	7	8
-	-	-	-	-	-	-	-

12. Объекты, не связанные с созданием лесной инфраструктуры

№ п/п	Лесничество	Участковое лесничество/ урочище (при наличии)	Лесной квартал	Лесотаксационный выдел	Наименование объекта	Единица измерения	Объем
1	2	3	4	5	6	7	8
-	-	-	-	-	-	-	-

4 Перечень образуемых земельных участков

Перечень образуемых земельных участков под постоянный отвод железной дороги в форме таблицы, в отношении которых предполагается резервирование и (или) изъятие для государственных нужд с целью размещения линейного объекта, содержащий сведения:

- об условных номерах образуемых земельных участков;
- о номерах характерных точек образуемых земельных участков;
- о кадастровых номерах земельных участков, из которых образуются земельные участки; площади образуемых земельных участков;
- о способах образования земельных участков;
- об отнесении (не отнесении) образуемых земельных участков к территории общего пользования;
- об отнесении образуемых земельных участков к определенной категории земель или сведения о необходимости перевода земельного участка из состава земель одной категории в другую;
- о видах разрешенного использования образуемых земельных участков представлен в Приложении 1.

Перечень образуемых земельных участков, в том числе возможные способы их образования, в отношении которых предполагается резервирование и (или) изъятие для государственных нужд с целью размещения линейного объекта (предусмотренные к образованию в соответствии с ранее утвержденной распоряжением Росжелдора от 15.02.2023 № ВЛ-100-р документацией по планировке территории), представлен в Приложении 2.

Перечень существующих земельных участков, в отношении которых предполагаются их резервирование и (или) изъятие для государственных нужд, поставленных на государственный кадастровый учет в соответствии с ранее утвержденной документацией по планировке территории (распоряжения Росжелдора от 14.04.2017 № ВЧ-21-р, от 26.05.2020 № ВЧ-200-р и от 15.02.2023 № ВЛ-100-р), представлен в Приложении 3.

Перечень существующих земельных участков (сведения о которых отражены в Едином государственном реестре недвижимости), на которых линейный объект может быть размещен на условиях сервитута, публичного сервитута, представлен в Приложении 4.

Перечень земель и земельных участков, на которых линейный объект может быть размещен на условиях сервитута, публичного сервитута, необходимых для эксплуатации

магистрального нефтепровода БТС-2 и его неотъемлемых технологических частей представлен в Приложении 5.

5 Перечень координат поворотных точек границ образуемых земельных участков

№ по проекту межевания	*1*	
Условный номер ЗУ/ЧЗУ	*47:20:0000000:5631:ЗУ1(1)*	
Площадь ЗУ/ЧЗУ, кв.м	*830*	
№	X	Y
1	406175,18	1279772,84
2	406188,57	1279768,39
3	406197,92	1279827,00
4	406183,08	1279828,84
5	406182,18	1279820,85

№ по проекту межевания	*1*	
Условный номер ЗУ/ЧЗУ	*47:20:0000000:5631:ЗУ1(2)*	
Площадь ЗУ/ЧЗУ, кв.м	*39*	
№	X	Y
1	406151,82	1279771,09
2	406152,37	1279775,64
3	406143,77	1279776,69
4	406143,22	1279772,33

№ по проекту межевания	*2*	
Условный номер ЗУ/ЧЗУ	*47:20:0447002:89:ЗУ1*	
Площадь ЗУ/ЧЗУ, кв.м	*1879*	
№	X	Y
1	406243,30	1279756,07
2	406247,55	1279802,67
3	406251,76	1279802,14
4	406253,90	1279820,08
5	406223,75	1279823,81
6	406214,83	1279767,83
7	406213,55	1279760,09

№ по проекту межевания	*5*	
Условный номер ЗУ/ЧЗУ	*47:20:0207004:29:С1*	
Площадь ЗУ/ЧЗУ, кв.м	*3264*	
№	X	Y
1	407766,11	1278694,04
2	407733,46	1278781,42
3	407753,68	1278807,84

4	407736,19	1278821,18
5	407706,87	1278782,89
6	407744,02	1278685,63

№ по проекту межевания	*5*	
Условный номер ЗУ/ЧЗУ	*47:20:0207004:29:С2*	
Площадь ЗУ/ЧЗУ, кв.м	*204*	
№	X	Y
1	407781,55	1278706,38
2	407762,35	1278765,65
3	407758,10	1278779,52
4	407767,96	1278796,94
5	407769,57	1278795,72
6	407760,26	1278779,28
7	407764,25	1278766,25
8	407783,45	1278707,00
9	407785,39	1278701,38
10	407783,41	1278700,63

№ по проекту межевания	*5*	
Условный номер ЗУ/ЧЗУ	*47:20:0207004:29:С3*	
Площадь ЗУ/ЧЗУ, кв.м	*15*	
№	X	Y
1	407805,19	1278868,99
2	407803,01	1278865,27
3	407809,30	1278862,01

№ по проекту межевания	*5*	
Условный номер ЗУ/ЧЗУ	*47:20:0207004:29:С4*	
Площадь ЗУ/ЧЗУ, кв.м	*77*	
№	X	Y
1	407786,98	1278871,55
2	407792,89	1278866,85
3	407800,67	1278876,65
4	407798,11	1278881,00
5	407795,54	1278877,63

№ по проекту межевания	*5*	
Условный номер ЗУ/ЧЗУ	*47:20:0207004:29:С5*	
Площадь ЗУ/ЧЗУ, кв.м	*25*	
№	X	Y
1	407812,71	1278851,09
2	407809,55	1278853,61

3	407812,17	1278857,15
4	407814,41	1278853,34
5	407818,40	1278846,58

№ по проекту межевания	*6*	
Условный номер ЗУ/ЧЗУ	*47:20:0207003:С1*	
Площадь ЗУ/ЧЗУ, кв.м	*647*	
№	X	Y
1	407758,94	1278646,58
2	407762,98	1278649,96
3	407799,19	1278674,78
4	407796,59	1278682,11
5	407751,87	1278665,08

№ по проекту межевания	*7*	
Условный номер ЗУ/ЧЗУ	*47:20:0000000:15150:С1*	
Площадь ЗУ/ЧЗУ, кв.м	*1679*	
№	X	Y
1	407791,04	1278627,35
2	407809,62	1278634,75
3	407812,97	1278636,08
4	407799,19	1278674,78
5	407778,59	1278660,66
6	407762,98	1278649,96
7	407758,94	1278646,58
8	407769,56	1278618,79
9	407776,03	1278621,37

№ по проекту межевания	*8.1*	
Условный номер ЗУ/ЧЗУ	*47:20:0207004:46:С1*	
Площадь ЗУ/ЧЗУ, кв.м	*1442*	
№	X	Y
1	407736,19	1278821,18
2	407768,73	1278863,68
3	407774,00	1278862,34
4	407786,98	1278871,55
5	407796,64	1278863,88
6	407753,68	1278807,84

№ по проекту межевания	*8.1*	
Условный номер ЗУ/ЧЗУ	*47:20:0207004:46:С2*	
Площадь ЗУ/ЧЗУ, кв.м	*250*	
№	X	Y
1	407806,72	1278843,15
2	407812,71	1278851,09

3	407809,55	1278853,61
4	407803,58	1278845,56
5	407798,75	1278839,23
6	407799,58	1278838,59
7	407793,90	1278830,67
8	407767,96	1278796,94
9	407769,57	1278795,72
10	407795,35	1278829,57
11	407799,16	1278826,67
12	407809,87	1278840,78
13	407806,72	1278843,15

№ по проекту межевания	*9*	
Условный номер ЗУ/ЧЗУ	*47:20:0207004:С4*	
Площадь ЗУ/ЧЗУ, кв.м	*250*	
№	X	Y
1	407776,80	1278879,65
2	407786,98	1278871,55
3	407795,54	1278877,63
4	407798,11	1278881,00
5	407790,08	1278894,63

№ по проекту межевания	*10*	
Условный номер ЗУ/ЧЗУ	*47:20:0000000:30:С1*	
Площадь ЗУ/ЧЗУ, кв.м	*105*	
№	X	Y
1	407798,11	1278881,00
2	407805,89	1278891,20
3	407805,89	1278891,74
4	407805,89	1278891,74
5	407805,89	1278892,76
6	407805,89	1278892,76
7	407805,92	1278901,86
8	407801,86	1278904,87
9	407801,86	1278894,66
10	407795,24	1278885,87

№ по проекту межевания	*11*	
Условный номер ЗУ/ЧЗУ	*47:20:0225002:С2*	
Площадь ЗУ/ЧЗУ, кв.м	*22*	
№	X	Y
1	407817,31	1278867,00
2	407821,98	1278865,82
3	407821,10	1278860,54
4	407817,92	1278861,14

5	407817,53	1278864,88

№ по проекту межевания	*11*	
Условный номер ЗУ/ЧЗУ	*47:20:0225002:С3*	
Площадь ЗУ/ЧЗУ, кв.м	*70*	
№	X	Y
1	407814,36	1278861,00
2	407814,11	1278863,67
3	407811,41	1278865,64
4	407811,84	1278866,37
5	407812,81	1278868,05
6	407806,56	1278871,33
7	407805,19	1278868,99
8	407809,30	1278862,01
9	407812,17	1278857,15
10	407815,23	1278851,96

№ по проекту межевания	*12*	
Условный номер ЗУ/ЧЗУ	*47:20:0225002:137:С1*	
Площадь ЗУ/ЧЗУ, кв.м	*170*	
№	X	Y
1	407815,23	1278851,96
2	407819,64	1278844,48
3	407817,53	1278864,88
4	407817,31	1278867,00
5	407814,35	1278895,60
6	407810,59	1278898,39
7	407811,74	1278888,41
8	407814,11	1278863,67
9	407814,36	1278861,00
10	407814,44	1278860,22

№ по проекту межевания	*12*	
Условный номер ЗУ/ЧЗУ	*47:20:0225002:137:С2*	
Площадь ЗУ/ЧЗУ, кв.м	*1*	
№	X	Y
1	407805,89	1278891,74
2	407806,80	1278891,92
3	407806,60	1278892,90
4	407805,89	1278892,76

№ по проекту межевания	*14*
Условный номер ЗУ/ЧЗУ	*47:20:0223002:2314:ЗУ1*
Площадь ЗУ/ЧЗУ, кв.м	*307*

№	X	Y
1	408794,31	1278306,04
2	408799,83	1278332,15
3	408788,78	1278333,95
4	408782,99	1278306,08

№ по проекту межевания		*15*
Условный номер ЗУ/ЧЗУ		*47:20:0223002:2314:ЗУ2*
Площадь ЗУ/ЧЗУ, кв.м		*394*
№	X	Y
1	408802,07	1278306,01
2	408819,17	1278305,95
3	408823,39	1278327,63
4	408807,02	1278330,54

№ по проекту межевания		*16*
Условный номер ЗУ/ЧЗУ		*47:20:0223002:5:ЗУ1*
Площадь ЗУ/ЧЗУ, кв.м		*1173*
№	X	Y
1	408794,31	1278306,04
2	408802,07	1278306,01
3	408807,02	1278330,54
4	408823,40	1278327,63
5	408831,12	1278366,82
6	408813,61	1278355,83
7	408803,13	1278355,93
8	408793,37	1278355,84
9	408788,78	1278333,95
10	408799,83	1278332,15

№ по проекту межевания		*18*
Условный номер ЗУ/ЧЗУ		*47:20:0000000:14589:ЗУ1*
Площадь ЗУ/ЧЗУ, кв.м		*6547*
№	X	Y
1	410397,71	1278317,40
2	410446,27	1278348,11
3	410455,08	1278353,69
4	410486,02	1278370,63
5	410491,51	1278385,38
6	410494,52	1278393,50
7	410491,10	1278392,02
8	410487,37	1278391,48
9	410487,03	1278395,12
10	410480,73	1278403,23
11	410444,13	1278385,00

12	410372,56	1278383,57
13	410358,57	1278388,01
14	410347,70	1278387,34
15	410330,99	1278378,11
16	410293,30	1278355,29
17	410252,55	1278354,80
18	410252,58	1278344,78
19	410275,64	1278344,84
20	410270,00	1278341,73
21	410283,61	1278342,09
22	410301,78	1278342,57
23	410302,77	1278348,27
24	410318,81	1278349,23
25	410336,10	1278336,83
26	410378,40	1278362,98
27	410427,47	1278367,10
28	410432,77	1278356,77
29	410422,14	1278350,69
30	410413,52	1278338,23
31	410394,51	1278320,70
№ по проекту межевания	*43*	
Условный номер ЗУ/ЧЗУ	*47:20:0000000:14589:ЗУ2*	
Площадь ЗУ/ЧЗУ, кв.м	*129*	
№	X	Y
1	412584,10	1278588,02
2	412555,49	1278585,92
3	412571,12	1278578,84
4	412583,83	1278586,06
№ по проекту межевания	*20*	
Условный номер ЗУ/ЧЗУ	*47:20:0223002:2297:ЗУ1*	
Площадь ЗУ/ЧЗУ, кв.м	*148421*	
№	X	Y
1	415876.01	1278900.43
2	415972.32	1278901.71
3	416323.19	1278922.05
4	416379.93	1278925.33
5	416516.07	1278933.23
6	416517.89	1278903.03
7	416776.41	1278926.11
8	416763.01	1279030.42
9	416788.55	1279038.16
10	416829.16	1279047.29
11	416868.89	1279051.77

12	416908.92	1279052.00
13	416948.70	1279048.16
14	416987.63	1279039.16
15	417025.76	1279027.06
16	417062.80	1279011.96
17	417097.57	1278992.19
18	417110.32	1278983.54
19	417109.66	1279013.42
20	417097.37	1279022.64
21	417057.60	1279042.94
22	417004.02	1279060.29
23	416967.46	1279066.42
24	416935.78	1279068.25
25	416706.99	1279037.52
26	416683.08	1279025.87
27	416633.61	1279001.78
28	416589.77	1278981.51
29	416545.53	1278962.54
30	416492.62	1278944.69
31	416488.34	1278958.07
32	416538.83	1278972.60
33	416584.18	1278991.65
34	416656.14	1279030.69
35	416516.92	1279011.99
36	416329.56	1278986.82
37	415836.39	1278920.58
38	415625.37	1278902.06
39	415533.50	1278893.97
40	415516.37	1278892.49
41	415337.13	1278918.30
42	415277.24	1278913.05
43	415278.10	1278903.23
44	415245.01	1278873.38
45	415081.86	1278857.71
46	415082.81	1278936.69
47	414951.70	1278925.18
48	414956.03	1278868.14
49	414321.00	1278813.60
50	414266.73	1278780.96
51	414255.69	1278779.83
52	414259.18	1278742.22
Внутренний контур		
53	416744.54	1278934.24
54	416736.16	1278997.68
55	416728.55	1279009.09

56	416686.33	1278990.26
57	416569.28	1278941.34
58	416690.25	1278963.89
59	416715.16	1278931.39
№ по проекту межевания	*21*	
Условный номер ЗУ/ЧЗУ	*47:20:0223002:2297:ЗУ2*	
Площадь ЗУ/ЧЗУ, кв.м	*2802*	
№	X	Y
1	416492.62	1278944.69
2	416545.53	1278962.54
3	416589.77	1278981.51
4	416633.61	1279001.78
5	416683.08	1279025.87
6	416706.99	1279037.52
7	416656.14	1279030.69
8	416584.18	1278991.65
9	416538.83	1278972.60
10	416488.34	1278958.07

№ по проекту межевания	*22*	
Условный номер ЗУ/ЧЗУ	*47:20:0223002:2295:ЗУ1(1)*	
Площадь ЗУ/ЧЗУ, кв.м	*141807*	
№	X	Y
1	416573.18	1278758.23
2	416562.26	1278782.55
3	416544.56	1278780.20
4	416527.44	1278798.92
5	416520.50	1278792.58
6	416532.98	1278778.92
7	416522.63	1278778.11
8	416487.99	1278777.78
9	416534.04	1278837.02
10	416537.54	1278833.12
11	416539.22	1278833.89
12	416521.27	1278873.88
13	416517.89	1278903.03
14	416516.07	1278933.23
15	416379.93	1278925.33
16	416323.19	1278922.05
17	415972.32	1278901.71
18	415876.01	1278900.43
19	414259.18	1278742.22
20	414263.63	1278694.22
21	414267.14	1278694.54

22	414291.59	1278696.71
23	414290.23	1278711.86
24	414446.72	1278725.65
25	414505.59	1278729.81
26	414649.24	1278740.92
27	414722.70	1278747.37
28	414723.54	1278737.85
29	414773.35	1278742.22
30	414973.05	1278760.26
31	415299.43	1278786.16
32	415563.13	1278809.56
33	415637.30	1278812.65
34	415862.94	1278834.79
35	415861.24	1278854.12
36	415995.75	1278865.39
37	415996.93	1278852.08
38	416034.26	1278855.35
39	416048.61	1278864.04
40	416122.90	1278862.33
41	416150.46	1278860.55
42	416200.20	1278851.44
43	416240.89	1278837.59
44	416274.88	1278821.88
45	416266.77	1278805.48
46	416299.50	1278786.72
47	416293.74	1278786.40
№ по проекту межевания	*22*	
Условный номер ЗУ/ЧЗУ	*47:20:0223002:2295:ЗУ1(2)*	
Площадь ЗУ/ЧЗУ, кв.м	*66*	
№	X	Y
48	416594.62	1278695.94
49	416602.82	1278662.61
50	416600.40	1278684.91
51	416597.53	1278695.64
№ по проекту межевания	*22*	
Условный номер ЗУ/ЧЗУ	*47:20:0223002:2295:ЗУ1(3)*	
Площадь ЗУ/ЧЗУ, кв.м	*10664*	
№	X	Y
52	416234.39	1278733.55
53	415927.59	1278765.58
54	415851.34	1278758.97
55	415859.19	1278714.44

№ по проекту межевания	*23*	
Условный номер ЗУ/ЧЗУ	*47:20:0223002:2295:ЗУ2*	
Площадь ЗУ/ЧЗУ, кв.м	*103860*	
№	X	Y
1	416532.97	1278401.15
2	416554.19	1278450.56
3	416531.50	1278543.84
4	416514.78	1278569.07
5	416489.44	1278596.01
6	416469.93	1278609.59
7	416439.46	1278611.42
8	416439.71	1278631.75
9	416424.28	1278631.93
10	416423.83	1278610.47
11	416376.27	1278620.19
12	416338.51	1278620.45
13	416331.34	1278642.32
14	416292.33	1278685.56
15	416284.65	1278672.54
16	416291.00	1278626.21
17	416264.46	1278627.94
18	416247.68	1278653.80
19	416242.85	1278654.08
20	416216.37	1278626.84
21	416128.76	1278629.19
22	416063.82	1278628.35
23	415923.02	1278631.70
24	415873.64	1278632.39
25	415901.93	1278471.84
26	415946.35	1278472.82
27	415988.97	1278476.29
28	416137.29	1278481.44
29	416150.74	1278485.10
30	416192.93	1278487.80
31	416235.61	1278488.40
32	416292.72	1278484.58
33	416323.27	1278480.36
34	416333.51	1278470.62
35	416342.78	1278466.65
36	416352.14	1278469.31
37	416364.66	1278469.09
38	416412.97	1278455.04
39	416423.68	1278448.30
40	416432.83	1278432.81
41	416482.50	1278405.74

42	416484.70	1278407.70
43	416497.64	1278406.99
44	416518.44	1278403.26
45	416528.93	1278405.92
46	416531.56	1278401.89

№ по проекту межевания	*24*	
Условный номер ЗУ/ЧЗУ	*47:20:0223002:2295:ЗУ3*	
Площадь ЗУ/ЧЗУ, кв.м	*43355*	
№	X	Y
1	416506.04	1278340.09
2	416515.54	1278360.58
3	416532.97	1278401.15
4	416531.56	1278401.89
5	416528.93	1278405.92
6	416518.44	1278403.26
7	416497.64	1278406.99
8	416484.70	1278407.70
9	416482.50	1278405.74
10	416432.83	1278432.81
11	416423.68	1278448.30
12	416412.97	1278455.04
13	416364.66	1278469.09
14	416352.14	1278469.31
15	416342.78	1278466.65
16	416333.51	1278470.62
17	416323.27	1278480.36
18	416292.72	1278484.58
19	416235.61	1278488.40
20	416215.36	1278488.11
21	416192.93	1278487.80
22	416150.74	1278485.10
23	416137.29	1278481.44
24	416072.46	1278478.98
25	415988.97	1278476.29
26	415946.35	1278472.82
27	415901.93	1278471.84
28	415911.30	1278418.67
29	416134.65	1278420.24
30	416220.91	1278415.93
31	416305.42	1278400.32
32	416387.16	1278372.82
33	416465.77	1278338.12
34	416496.90	1278320.40

№ по проекту межевания	*25*	
Условный номер ЗУ/ЧЗУ	*47:20:0223002:2290:ЗУ1*	
Площадь ЗУ/ЧЗУ, кв.м	*93483*	
№	X	Y
1	415911.30	1278418.67
2	415901.93	1278471.84
3	415864.11	1278471.03
4	415698.58	1278466.34
5	415618.65	1278464.44
6	415522.72	1278462.55
7	415355.21	1278459.85
8	415299.28	1278472.39
9	415293.07	1278467.95
10	415239.36	1278471.52
11	415239.45	1278473.15
12	415177.84	1278477.11
13	415108.78	1278478.56
14	415067.38	1278477.87
15	414898.01	1278473.18
16	414838.95	1278469.41
17	414792.16	1278463.93
18	414716.86	1278451.76
19	414642.92	1278431.84
20	414590.64	1278415.04
21	414556.77	1278395.08
22	414576.10	1278343.87
23	414655.12	1278360.87
24	414747.16	1278371.17
25	414839.66	1278372.16
26	415067.50	1278363.12
27	415066.94	1278405.27
28	415600.72	1278413.79

№ по проекту межевания	*26*	
Условный номер ЗУ/ЧЗУ	*47:20:0223002:2290:ЗУ2*	
Площадь ЗУ/ЧЗУ, кв.м	*149253*	
№	X	Y
1	415355.21	1278459.85
2	415522.72	1278462.55
3	415698.58	1278466.34
4	415864.11	1278471.03
5	415901.93	1278471.84
6	415892.88	1278523.24
7	415873.64	1278632.39
8	415528.02	1278637.25

9	415391.85	1278637.61
10	415386.11	1278637.02
11	415250.68	1278593.37
12	415250.78	1278559.16
13	414523.63	1278482.87
14	414556.77	1278395.08
15	414590.64	1278415.04
16	414642.92	1278431.84
17	414716.86	1278451.76
18	414792.16	1278463.93
19	414838.95	1278469.41
20	414898.01	1278473.18
21	415067.38	1278477.87
22	415108.78	1278478.56
23	415177.84	1278477.11
24	415239.45	1278473.15
25	415239.36	1278471.52
26	415293.07	1278467.95
27	415299.28	1278472.39

№ по проекту межевания	*27*	
Условный номер ЗУ/ЧЗУ	*47:20:0223002:2290:ЗУ3*	
Площадь ЗУ/ЧЗУ, кв.м	*8148*	
№	X	Y
1	415618.64	1278702.19
2	415859.19	1278714.44
3	415851.34	1278758.97
4	415732.48	1278748.66
5	415616.12	1278711.15

№ по проекту межевания	*28*	
Условный номер ЗУ/ЧЗУ	*47:20:0223002:2298:ЗУ1*	
Площадь ЗУ/ЧЗУ, кв.м	*5633*	
№	X	Y
1	415082.81	1278936.69
2	415078.70	1278979.76
3	414947.73	1278967.34
4	414951.70	1278925.18

№ по проекту межевания	*29*	
Условный номер ЗУ/ЧЗУ	*47:20:0215008:27:ЗУ1*	
Площадь ЗУ/ЧЗУ, кв.м	*4122*	
№	X	Y
1	416516.92	1279011.99

2	416510.35	1279048.11
3	416509.89	1279069.29
4	416488.51	1279067.44
5	416488.71	1279050.15
6	416485.97	1279043.36
7	416438.00	1279025.24
8	416438.62	1279023.78
9	416329.56	1278986.82

№ по проекту межевания	*30*	
Условный номер ЗУ/ЧЗУ	*47:20:0223002:2293:ЗУ1*	
Площадь ЗУ/ЧЗУ, кв.м	*24483*	
№	X	Y
1	417125.27	1278303.99
2	417124.60	1278334.56
3	417107.49	1278323.15
4	417065.91	1278300.27
5	417024.75	1278285.27
6	417008.70	1278279.61
7	416989.00	1278273.76
8	416958.58	1278266.50
9	416923.31	1278261.09
10	416888.80	1278258.77
11	416863.91	1278258.98
12	416838.19	1278260.22
13	416808.83	1278265.09
14	416799.43	1278267.79
15	416799.89	1278270.06
16	416785.34	1278273.05
17	416784.27	1278267.82
18	416772.16	1278271.51
19	416751.90	1278279.29
20	416744.91	1278287.52
21	416723.22	1278297.50
22	416718.35	1278298.65
23	416719.02	1278300.54
24	416665.31	1278326.63
25	416634.60	1278345.20
26	416572.67	1278380.31
27	416532.97	1278401.15
28	416515.54	1278360.58
29	416506.04	1278340.09
30	416548.42	1278317.75
31	416607.72	1278294.26
32	416644.13	1278281.32

33	416680.85	1278269.18
34	416718.28	1278257.52
35	416783.36	1278238.59
36	416779.16	1278218.41
37	416786.90	1278216.13
38	416792.30	1278240.89
39	416804.79	1278237.69
40	416814.30	1278237.07
41	416872.70	1278233.21
42	416909.86	1278234.19
43	416954.43	1278239.12
44	417027.87	1278251.31
45	417074.95	1278275.37

№ по проекту межевания	*31*	
Условный номер ЗУ/ЧЗУ	*47:20:0223002:2293:ЗУ2*	
Площадь ЗУ/ЧЗУ, кв.м	*22191*	
№	X	Y
1	416532.97	1278401.15
2	416572.67	1278380.31
3	416634.60	1278345.20
4	416665.31	1278326.63
5	416719.02	1278300.54
6	416718.35	1278298.65
7	416723.22	1278297.50
8	416744.91	1278287.52
9	416751.90	1278279.29
10	416772.16	1278271.51
11	416784.27	1278267.82
12	416785.34	1278273.05
13	416799.89	1278270.06
14	416799.43	1278267.79
15	416808.83	1278265.09
16	416838.19	1278260.22
17	416863.91	1278258.98
18	416888.80	1278258.77
19	416923.31	1278261.09
20	416958.58	1278266.50
21	416989.00	1278273.76
22	417008.70	1278279.61
23	417024.75	1278285.27
24	417065.91	1278300.27
25	417107.49	1278323.15
26	417124.60	1278334.56
27	417123.93	1278364.84

28	417121.70	1278362.98
29	417089.07	1278339.92
30	417037.23	1278314.59
31	417031.37	1278328.92
32	416998.51	1278317.26
33	417003.01	1278302.40
34	416938.98	1278287.36
35	416899.20	1278283.52
36	416838.25	1278290.89
37	416839.25	1278296.08
38	416830.37	1278297.79
39	416829.13	1278292.12
40	416782.02	1278304.74
41	416783.21	1278308.71
42	416744.38	1278322.66
43	416669.13	1278366.85
44	416565.51	1278438.11
45	416577.41	1278468.21
46	416594.78	1278459.21
47	416604.55	1278485.13
48	416591.42	1278505.32
49	416580.99	1278509.39
50	416579.72	1278509.99
51	416554.19	1278450.56

№ по проекту межевания	*32*	
Условный номер ЗУ/ЧЗУ	*47:20:0223002:2293:ЗУ3(1)*	
Площадь ЗУ/ЧЗУ, кв.м	*33927*	
№	X	Y
1	416776.41	1278926.11
2	416517.89	1278903.03
3	416521.27	1278873.88
4	416539.22	1278833.89
5	416543.62	1278835.92
6	416563.57	1278782.72
7	416562.26	1278782.55
8	416573.18	1278758.23
9	416815.35	1278733.82
10	416805.91	1278804.99
11	416797.29	1278803.85
12	416788.48	1278863.49
13	416784.50	1278863.29
Внутренний контур		
14	416644.36	1278822.22
15	416638.58	1278865.84

16	416665.90	1278909.98
17	416577.39	1278892.78
18	416553.48	1278862.02
19	416555.05	1278841.19
20	416552.23	1278839.89
21	416568.28	1278812.35
22	416582.13	1278787.12
23	416627.06	1278793.03
24	416634.27	1278797.13
25	416631.17	1278820.47
№ по проекту межевания	*32*	
Условный номер ЗУ/ЧЗУ	*47:20:0223002:2293:ЗУ3(2)*	
Площадь ЗУ/ЧЗУ, кв.м	*86*	
№	X	Y
1	416661.50	1278682.68
2	416688.06	1278686.19
3	416660.66	1278689.05
№ по проекту межевания	*32*	
Условный номер ЗУ/ЧЗУ	*47:20:0223002:2293:ЗУ3(3)*	
Площадь ЗУ/ЧЗУ, кв.м	*856*	
№	X	Y
1	416622.46	1278644.82
2	416615.85	1278693.73
3	416597.54	1278695.64
4	416597.53	1278695.64
5	416600.40	1278684.91
6	416602.82	1278662.61
7	416607.83	1278642.24

№ по проекту межевания	*34*	
Условный номер ЗУ/ЧЗУ	*47:20:0215001:48:ЗУ2*	
Площадь ЗУ/ЧЗУ, кв.м	*12414*	
№	X	Y
1	416706.99	1279037.52
2	416732.55	1279049.97
3	416779.87	1279066.84
4	416796.87	1279068.94
5	416831.90	1279075.49
6	416865.58	1279079.13
7	416899.16	1279080.21
8	416932.90	1279078.00
9	416964.34	1279073.72
10	416998.28	1279066.17
11	417030.79	1279055.49
12	417062.57	1279042.65

13	417093.58	1279026.22
14	417123.03	1279007.91
15	417151.50	1278986.01
16	417176.39	1278963.47
17	417200.40	1278938.34
18	417205.87	1278931.78
19	417224.56	1278907.18
20	417184.47	1278904.19
21	417276.42	1278911.03
22	417244.75	1278908.68
23	417216.18	1278948.85
24	417194.28	1278971.70
25	417172.66	1278986.62
26	417134.73	1279018.98
27	417049.73	1279070.34
28	416955.02	1279099.54
29	416856.54	1279104.02
30	416758.15	1279086.01
31	416656.14	1279030.69

№ по проекту межевания	*38.1*	
Условный номер ЗУ/ЧЗУ	*47:20:0223001:299:ЗУ3*	
Площадь ЗУ/ЧЗУ, кв.м	*943*	
№	X	Y
1	417276.42	1278911.03
2	417184.47	1278904.19
3	417184.48	1278904.18
4	417224.56	1278907.17
5	417228.98	1278901.35
6	417255.01	1278863.55
7	417266.73	1278845.05
8	417278.25	1278828.27
9	417277.27	1278831.93
10	417272.00	1278848.36
11	417265.96	1278864.52
12	417260.02	1278878.43
13	417258.80	1278880.99
14	417256.80	1278883.93
15	417244.75	1278908.67
16	417276.42	1278911.02

№ по проекту межевания	*92*	
Условный номер ЗУ/ЧЗУ	*47:20:0223002:2295:ЧЗУ1*	
Площадь ЗУ/ЧЗУ, кв.м	*75*	
№	X	Y

1	416380,04	1278925,34
2	416323,19	1278922,05
3	416323,54	1278919,44

№ по проекту межевания	*93*	
Условный номер ЗУ/ЧЗУ	*47:20:0223002:2297:ЧЗУ1*	
Площадь ЗУ/ЧЗУ, кв.м	*1921*	
№	X	Y
1	416492,62	1278944,69
2	416488,34	1278958,07
3	416460,29	1278951,94
4	416432,35	1278945,77
5	416405,82	1278941,44
6	416388,37	1278932,80
7	416357,92	1278931,40
8	416322,29	1278928,67
9	416323,19	1278922,05
10	416380,04	1278925,34
11	416431,80	1278930,75
12	416435,86	1278931,27
13	416462,83	1278936,88
14	416488,43	1278942,08

№ по проекту межевания	*94*	
Условный номер ЗУ/ЧЗУ	*47:20:0223001:299:ЧЗУ1*	
Площадь ЗУ/ЧЗУ, кв.м	*1063*	
№	X	Y
1	417278,28	1278828,17
2	417279,95	1278825,73
3	417289,81	1278812,33
4	417292,78	1278815,10
5	417312,84	1278794,11
6	417317,37	1278784,55
7	417324,71	1278774,39
8	417325,08	1278773,88
9	417328,67	1278769,43
10	417320,30	1278805,11
11	417316,63	1278808,58
12	417307,11	1278817,57
13	417306,36	1278817,72
14	417305,02	1278816,54
15	417285,16	1278837,13
16	417280,03	1278849,55
17	417275,66	1278856,29
18	417258,80	1278880,99

19	417260,02	1278878,43
20	417265,92	1278864,61
21	417271,97	1278848,46
22	417277,27	1278831,93

№ по проекту межевания	*95*	
Условный номер ЗУ/ЧЗУ	*47:20:0000000:133:ЗУ1*	
Площадь ЗУ/ЧЗУ, кв.м	*7*	
№	X	Y
1	405981.87	1279737.90
2	405984.01	1279739.46
3	405982.45	1279741.60
4	405980.31	1279740.04

№ по проекту межевания	*96*	
Условный номер ЗУ/ЧЗУ	*47:20:0225002:ЗУ2*	
Площадь ЗУ/ЧЗУ, кв.м	*11*	
№	X	Y
1	407767.82	1278930.15
2	407770.17	1278928.40
3	407768.83	1278930.68
4	407759.98	1278945.69

№ по проекту межевания	*97*	
Условный номер ЗУ/ЧЗУ	*47:20:0223002:2303:ЗУ1*	
Площадь ЗУ/ЧЗУ, кв.м	*9705*	
№	X	Y
1	416815.35	1278733.82
2	416573.18	1278758.23
3	416592.07	1278716.14
4	416597.54	1278695.64
5	416615.85	1278693.73
6	416613.38	1278712.06
7	416620.48	1278730.74
8	416633.74	1278742.65
9	416635.57	1278728.87
10	416657.19	1278715.20
11	416660.66	1278689.05
12	416688.06	1278686.19
13	416766.46	1278696.54
14	416764.71	1278709.79
15	416817.61	1278716.77

№ по проекту межевания	*98*	
Условный номер ЗУ/ЧЗУ	*47:20:0223002:2302:ЗУ1(1)*	
Площадь ЗУ/ЧЗУ, кв.м	*18197*	
№	X	Y
1	416573.18	1278758.23
2	416293.74	1278786.40
3	415850.75	1278762.32
4	415851.34	1278758.97
5	415927.59	1278765.58
6	416234.39	1278733.55
7	416271.48	1278735.44
8	416335.07	1278738.69
9	416413.21	1278754.33
10	416421.87	1278751.60
11	416422.77	1278754.46
12	416486.02	1278746.80
13	416524.83	1278745.61
14	416575.73	1278749.56
15	416587.41	1278725.23
16	416594.62	1278695.94
17	416597.54	1278695.64
18	416592.07	1278716.14
№ по проекту межевания	*98*	
Условный номер ЗУ/ЧЗУ	*47:20:0223002:2302:ЗУ1(2)*	
Площадь ЗУ/ЧЗУ, кв.м	*3653*	
№	X	Y
1	415637.30	1278812.65
2	415563.13	1278809.56
3	415299.43	1278786.16
4	415345.30	1278789.80
5	415496.55	1278801.56
6	415552.91	1278806.56
7	415587.51	1278809.71
8	415606.52	1278744.05
9	415655.11	1278748.75
№ по проекту межевания	*98*	
Условный номер ЗУ/ЧЗУ	*47:20:0223002:2302:ЗУ1(3)*	
Площадь ЗУ/ЧЗУ, кв.м	*64*	
№	X	Y
1	414291.59	1278696.71
2	414267.14	1278694.54
3	414263.63	1278694.22
4	414263.84	1278691.98
5	414263.85	1278691.98
6	414291.80	1278694.44

№ по проекту межевания	*99*	
Условный номер ЗУ/ЧЗУ	*47:20:0223002:2304:ЗУ1(1)*	
Площадь ЗУ/ЧЗУ, кв.м	*3537*	
№	X	Y
1	415616.12	1278711.15
2	415732.48	1278748.66
3	415851.34	1278758.97
4	415850.75	1278762.32
5	415849.82	1278767.60
6	415655.11	1278748.75
7	415606.52	1278744.05
№ по проекту межевания	*99*	
Условный номер ЗУ/ЧЗУ	*47:20:0223002:2304:ЗУ1(2)*	
Площадь ЗУ/ЧЗУ, кв.м	*40846*	
№	X	Y
1	414850.41	1278583.51
2	414777.73	1278581.30
3	414718.35	1278570.19
4	414672.72	1278561.91
5	414627.06	1278548.29
6	414584.85	1278532.20
7	414582.67	1278539.04
8	414508.43	1278523.15
9	414523.63	1278482.87
10	415250.78	1278559.16
11	415250.68	1278593.37
12	415386.11	1278637.02
13	415349.56	1278633.22
14	415302.55	1278615.27
15	415289.50	1278642.28
16	415280.34	1278638.28
17	415292.22	1278611.56
18	415255.60	1278595.60
19	415217.41	1278590.42
20	415179.83	1278588.71
21	415101.69	1278587.18
22	414947.76	1278586.73
23	414904.92	1278588.42

6 Сведения о границах территории, применительно к которой осуществляется подготовка проекта межевания

Сведения о границах территории, применительно к которой осуществляется подготовка проекта межевания, содержащие перечень координат характерных точек таких границ в системе координат, используемой для ведения Единого государственного реестра недвижимости, представлены в Таблице 2.1:

Таблица 2.1

№	X	Y
1	416706.96	1279037.53
2	416732.55	1279049.97
3	416779.87	1279066.84
4	416796.87	1279068.94
5	416831.90	1279075.49
6	416865.58	1279079.13
7	416899.16	1279080.21
8	416933.00	1279077.99
9	416964.44	1279073.71
10	416998.28	1279066.17
11	417030.79	1279055.49
12	417062.57	1279042.65
13	417093.58	1279026.22
14	417123.03	1279007.91
15	417151.50	1278986.01
16	417176.31	1278963.54
17	417200.40	1278938.34
18	417205.87	1278931.78
19	417224.56	1278907.18
20	417184.47	1278904.19
21	417184.48	1278904.18
22	417224.56	1278907.17
23	417228.98	1278901.35
24	417255.01	1278863.55
25	417266.73	1278845.05
26	417278.25	1278828.27
27	417277.27	1278831.93
28	417272.00	1278848.36
29	417265.96	1278864.52
30	417260.02	1278878.43
31	417258.80	1278880.99
32	417256.80	1278883.93
33	417244.75	1278908.67
34	417276.42	1278911.02
35	417276.42	1278911.03
36	417244.75	1278908.68
37	417216.18	1278948.85

38	417194.28	1278971.70
39	417172.66	1278986.62
40	417134.73	1279018.98
41	417049.73	1279070.34
42	416955.02	1279099.54
43	416856.54	1279104.02
44	416758.15	1279086.01
45	416656.15	1279030.69
46	416516.92	1279011.99
47	416510.35	1279048.11
48	416509.89	1279069.29
49	416488.51	1279067.44
50	416488.71	1279050.15
51	416485.97	1279043.36
52	416438.00	1279025.24
53	416438.62	1279023.78
54	416329.56	1278986.82
55	415836.39	1278920.58
56	415625.37	1278902.06
57	415533.50	1278893.97
58	415516.37	1278892.49
59	415337.13	1278918.30
60	415277.24	1278913.05
61	415278.10	1278903.23
62	415245.01	1278873.38
63	415081.86	1278857.71
64	415082.81	1278936.69
65	415078.70	1278979.76
66	414947.73	1278967.34
67	414951.70	1278925.18
68	414956.03	1278868.14
69	414321.00	1278813.60
70	414266.73	1278780.96
71	414255.69	1278779.83
72	414259.18	1278742.22
73	414263.63	1278694.22
74	414263.84	1278691.98
75	414263.85	1278691.98
76	414291.80	1278694.44
77	414291.59	1278696.71
78	414290.23	1278711.86
79	414446.72	1278725.65
80	414505.59	1278729.81
81	414649.24	1278740.92
82	414722.70	1278747.37

83	414723.54	1278737.85
84	414773.35	1278742.22
85	414973.05	1278760.26
86	415299.43	1278786.16
87	415345.30	1278789.80
88	415496.55	1278801.56
89	415552.91	1278806.56
90	415587.51	1278809.71
91	415606.52	1278744.05
92	415616.12	1278711.15
93	415618.64	1278702.19
94	415859.19	1278714.44
95	416234.37	1278733.55
96	416271.48	1278735.44
97	416335.07	1278738.69
98	416413.21	1278754.33
99	416421.87	1278751.60
100	416422.77	1278754.46
101	416486.02	1278746.80
102	416524.83	1278745.61
103	416575.73	1278749.56
104	416587.41	1278725.23
105	416594.62	1278695.95
106	416602.81	1278662.63
107	416607.83	1278642.24
108	416622.46	1278644.82
109	416615.85	1278693.73
110	416613.38	1278712.06
111	416620.48	1278730.74
112	416633.74	1278742.65
113	416635.57	1278728.87
114	416657.19	1278715.20
115	416660.66	1278689.05
116	416661.50	1278682.68
117	416688.06	1278686.19
118	416766.46	1278696.54
119	416764.71	1278709.79
120	416817.61	1278716.77
121	416815.35	1278733.82
122	416805.91	1278804.99
123	416797.29	1278803.85
124	416788.48	1278863.50
125	416784.50	1278863.29
126	416776.41	1278926.11
127	416776.41	1278926.11

128	416763.01	1279030.42
129	416788.55	1279038.16
130	416829.16	1279047.29
131	416868.89	1279051.77
132	416908.92	1279052.00
133	416948.70	1279048.16
134	416987.63	1279039.16
135	417025.76	1279027.06
136	417062.80	1279011.96
137	417097.57	1278992.19
138	417110.32	1278983.54
139	417109.66	1279013.42
140	417097.37	1279022.64
141	417057.60	1279042.94
142	417004.02	1279060.29
143	416967.46	1279066.42
144	416935.78	1279068.25
145	416706.99	1279037.52
Внутренний контур 1		
146	416744.54	1278934.24
147	416736.16	1278997.68
148	416728.55	1279009.09
149	416686.33	1278990.26
150	416569.28	1278941.34
151	416690.25	1278963.89
152	416715.16	1278931.39
Внутренний контур 2		
153	416644.36	1278822.22
154	416638.58	1278865.84
155	416665.93	1278909.99
156	416577.39	1278892.78
157	416553.48	1278862.02
158	416555.05	1278841.19
159	416552.23	1278839.89
160	416568.29	1278812.35
161	416582.13	1278787.12
162	416627.06	1278793.03
163	416634.27	1278797.13
164	416631.17	1278820.47
Внутренний контур 3		
165	416539.22	1278833.89
166	416543.62	1278835.92
167	416563.57	1278782.72
168	416562.26	1278782.55
169	416562.26	1278782.55

170	416544.56	1278780.20
171	416527.44	1278798.92
172	416520.50	1278792.58
173	416532.98	1278778.92
174	416522.63	1278778.11
175	416487.99	1278777.78
176	416534.04	1278837.02
177	416537.54	1278833.12
Внутренний контур 4		
178	415655.11	1278748.75
179	415637.30	1278812.65
180	415862.94	1278834.79
181	415861.24	1278854.12
182	415995.75	1278865.39
183	415996.93	1278852.08
184	416034.26	1278855.35
185	416048.61	1278864.04
186	416122.90	1278862.33
187	416150.46	1278860.55
188	416200.20	1278851.44
189	416240.89	1278837.59
190	416274.88	1278821.88
191	416266.77	1278805.48
192	416299.50	1278786.72
193	416293.74	1278786.40
194	415850.75	1278762.32
195	415849.82	1278767.60
196	415873.64	1278632.39
197	415923.02	1278631.70
198	416063.82	1278628.35
199	416128.76	1278629.19
200	416216.37	1278626.84
201	416242.85	1278654.08
202	416247.68	1278653.80
203	416264.46	1278627.94
204	416291.00	1278626.21
205	416284.65	1278672.54
206	416292.33	1278685.56
207	416331.34	1278642.32
208	416338.51	1278620.45
209	416376.27	1278620.19
210	416423.83	1278610.47
211	416424.28	1278631.93
212	416439.71	1278631.75

213	416439.46	1278611.42
214	416469.93	1278609.59
215	416489.44	1278596.01
216	416514.78	1278569.07
217	416531.50	1278543.84
218	416554.19	1278450.56
219	416579.72	1278509.99
220	416580.99	1278509.39
221	416591.42	1278505.32
222	416604.55	1278485.13
223	416594.78	1278459.21
224	416577.41	1278468.21
225	416565.51	1278438.11
226	416669.13	1278366.85
227	416744.38	1278322.66
228	416783.21	1278308.71
229	416782.02	1278304.74
230	416829.13	1278292.12
231	416830.37	1278297.79
232	416839.25	1278296.08
233	416838.25	1278290.89
234	416899.20	1278283.52
235	416938.98	1278287.36
236	417003.01	1278302.40
237	416998.51	1278317.26
238	417031.37	1278328.92
239	417037.23	1278314.59
240	417089.07	1278339.92
241	417121.70	1278362.98
242	417123.93	1278364.84
243	417124.60	1278334.56
244	417125.27	1278303.99
245	417074.95	1278275.37
246	417027.87	1278251.31
247	416954.43	1278239.12
248	416909.86	1278234.19
249	416872.70	1278233.21
250	416814.30	1278237.07
251	416804.79	1278237.69
252	416792.30	1278240.89
253	416786.90	1278216.13
254	416779.16	1278218.41
255	416783.36	1278238.59
256	416718.28	1278257.52
257	416680.85	1278269.18

258	416644.13	1278281.32
259	416607.72	1278294.26
260	416548.42	1278317.75
261	416506.04	1278340.09
262	416496.90	1278320.40
263	416465.77	1278338.12
264	416387.16	1278372.82
265	416305.42	1278400.32
266	416220.91	1278415.93
267	416134.65	1278420.24
268	415911.30	1278418.67
269	415600.72	1278413.79
270	415066.94	1278405.27
271	415067.50	1278363.12
272	414839.66	1278372.16
273	414747.16	1278371.17
274	414655.12	1278360.87
275	414576.10	1278343.87
276	414556.77	1278395.08
277	414523.63	1278482.87
278	414508.43	1278523.15
279	414582.67	1278539.04
280	414584.85	1278532.20
281	414627.06	1278548.29
282	414672.72	1278561.91
283	414718.35	1278570.19
284	414777.73	1278581.30
285	414850.41	1278583.51
286	414904.92	1278588.42
287	414947.76	1278586.73
288	415101.69	1278587.18
289	415179.83	1278588.71
290	415217.41	1278590.42
291	415255.60	1278595.60
292	415292.22	1278611.56
293	415280.34	1278638.28
294	415289.50	1278642.28
295	415302.56	1278615.27
296	415349.56	1278633.22
297	415386.10	1278637.02
298	415391.85	1278637.61
299	415528.02	1278637.25
300	405981.87	1279737.90
301	405984.01	1279739.46

302	405982.45	1279741.60
303	405980.31	1279740.04
304	407767.82	1278930.15
305	407770.17	1278928.40
306	407768.83	1278930.68
307	407759.98	1278945.69

7 Вид разрешенного использования образуемых земельных участков, предназначенных для размещения линейных объектов и объектов капитального строительства, проектируемых в составе линейного объекта

Вид разрешенного использования образуемых земельных участков, предназначенных для размещения линейных объектов и объектов капитального строительства, проектируемых в составе линейного объекта принят в соответствии с классификатором, утвержденным Приказом Федеральной службы государственной регистрации, кадастра и картографии от 10 ноября 2020 № П/0412 «Об утверждении классификатора видов разрешенного использования земельных участков»:

- под постоянный отвод железной дороги – железнодорожный транспорт (Код (числовое обозначение) вида разрешенного использования земельного участка – 7.1);
- под постоянный отвод автомобильной дороги – автомобильный транспорт (Код (числовое обозначение) вида разрешенного использования земельного участка – 7.2).

8 Приложения

- Приложение 1. Перечень образуемых и существующих земельных участков, в том числе возможные способы их образования, в отношении которых предполагается резервирование и (или) изъятие для государственных нужд с целью размещения линейного объекта (под постоянный отвод железной дороги);
- Приложение 2. Перечень образуемых земельных участков, в том числе возможные способы их образования, в отношении которых предполагается резервирование и (или) изъятие для государственных нужд с целью размещения линейного объекта (предусмотренные к образованию в соответствии с ранее утвержденной распоряжением Росжелдора от 15.02.2023 № ВЛ-100-р документацией по планировке территории);
- Приложение 3. Перечень существующих земельных участков, в отношении которых предполагаются их резервирование и (или) изъятие для государственных нужд, поставленных на государственный кадастровый учет в соответствии с ранее утвержденной документацией по планировке территории (распоряжения Росжелдора от 14.04.2017 № ВЧ-21-р, от 26.05.2020 № ВЧ-200-р и от 15.02.2023 № ВЛ-100-р);
- Приложение 4. Перечень кадастровых номеров существующих земельных участков, на которых линейный объект может быть размещен на условиях сервитута, публичного сервитута;
- Приложение 5. Перечень земель и земельных участков, на которых линейный объект может быть размещен на условиях сервитута, публичного сервитута, необходимых для эксплуатации линейного объекта трубопроводного транспорта (магистрального нефтепровода БТС-2 и его неотъемлемых технологических частей).

Приложение 1

Перечень образуемых и существующих земельных участков, в том числе возможные способы их образования,
в отношении которых предполагается резервирование и (или) изъятие для государственных нужд с целью размещения линейного объекта (под постоянный отвод железной дороги)

№ по проекту межевания	Кадастровые номера земельных участков, из которых образуются земельные участки /Условный номер образуемого земельного участка	Номера характерных точек образуемого земельного участка	Адрес или описание местоположения земельного участка, из которого образуется земельный участок	Перечень и адреса расположенных на земельном участке объектов недвижимого имущества в отношении которых предполагаются их резервирование и (или) изъятие для государственных нужд	Площадь образуемого земельного участка, кв. м	Способ образования земельного участка	Сведения об отнесении (неотнесении) образуемых земельных участков к территории общего пользования	Вид права, правообладатель	Сведения об отнесении образуемого земельного участка к определенной категории земель / о необходимости перевода земельного участка из состава земель одной категории в другую		Вид разрешенного использования		Мероприятия по резервированию и изъятию земель для государственных нужд
									существующая	устанавливаемая	существующий	устанавливаемый	
1	2	3	4	5	6	7	8	9	10	11	12	13	14
22	47:20:0223002:2295/ 47:20:0223002:2295:ЗУ1(1)	1-47	Ленинградская область, р-н. Кингисеппский	Резервирование и (или) изъятие ОКС не предусмотрено	141807	Раздел земельного участка с кадастровым номером 47:20:0223002:2295	Не относится	Собственность РФ, Постоянное (бессрочное) пользование ФГКУ "Управление лесного хозяйства и природопользования" Минобороны РФ	Земли промышленности*	Земли промышленности*	Обеспечение обороны и безопасности	Железнодорожный транспорт	подлежит резервированию
	47:20:0223002:2295/ 47:20:0223002:2295:ЗУ1(2)	48-51	Ленинградская область, р-н. Кингисеппский	Резервирование и (или) изъятие ОКС не предусмотрено	66	Раздел земельного участка с кадастровым номером 47:20:0223002:2295	Не относится	Собственность РФ, Постоянное (бессрочное) пользование ФГКУ "Управление лесного хозяйства и природопользования" Минобороны РФ	Земли промышленности*	Земли промышленности*	Обеспечение обороны и безопасности	Железнодорожный транспорт	подлежит резервированию
	47:20:0223002:2295/ 47:20:0223002:2295:ЗУ1(3)	52-55	Ленинградская область, р-н. Кингисеппский	Резервирование и (или) изъятие ОКС не предусмотрено	10664	Раздел земельного участка с кадастровым номером 47:20:0223002:2295	Не относится	Собственность РФ, Постоянное (бессрочное) пользование ФГКУ "Управление лесного хозяйства и природопользования" Минобороны РФ	Земли промышленности*	Земли промышленности*	Обеспечение обороны и безопасности	Железнодорожный транспорт	подлежит резервированию
98	47:20:0223002:2302/ 47:20:0223002:2302:ЗУ1(1)	1-18	Ленинградская область, Кингисеппский район, Вистинское сельское поселение	Резервирование и (или) изъятие ОКС не предусмотрено	18197	Раздел земельного участка с кадастровым номером 47:20:0223002:2302	Не относится	Собственность РФ, Постоянное (бессрочное) пользование ФГКУ "Управление лесного хозяйства и природопользования" Минобороны РФ	Земли промышленности*	Земли промышленности*	Обеспечение обороны и безопасности	Железнодорожный транспорт	подлежит резервированию
	47:20:0223002:2302/ 47:20:0223002:2302:ЗУ1(2)	19-27	Ленинградская область, Кингисеппский район, Вистинское сельское поселение	Резервирование и (или) изъятие ОКС не предусмотрено	3653	Раздел земельного участка с кадастровым номером 47:20:0223002:2302	Не относится	Собственность РФ, Постоянное (бессрочное) пользование ФГКУ "Управление лесного хозяйства и природопользования" Минобороны РФ	Земли промышленности*	Земли промышленности*	Обеспечение обороны и безопасности	Железнодорожный транспорт	подлежит резервированию
	47:20:0223002:2302/ 47:20:0223002:2302:ЗУ1(3)	28-33	Ленинградская область, Кингисеппский район, Вистинское сельское поселение	Резервирование и (или) изъятие ОКС не предусмотрено	64	Раздел земельного участка с кадастровым номером 47:20:0223002:2302	Не относится	Собственность РФ, Постоянное (бессрочное) пользование ФГКУ "Управление лесного хозяйства и природопользования" Минобороны РФ	Земли промышленности*	Земли промышленности*	Обеспечение обороны и безопасности	Железнодорожный транспорт	подлежит резервированию
26	47:20:0223002:2290/ 47:20:0223002:2290:ЗУ2	1-27	Ленинградская область, р-н. Кингисеппский	Резервирование и (или) изъятие ОКС не предусмотрено	149253	Раздел земельного участка с кадастровым номером 47:20:0223002:2290	Не относится	Собственность РФ, Постоянное (бессрочное) пользование ФГКУ "Управление лесного хозяйства и природопользования" Минобороны РФ	Земли промышленности*	Земли промышленности*	Обеспечение обороны и безопасности	Железнодорожный транспорт	подлежит резервированию
27	47:20:0223002:2290/ 47:20:0223002:2290:ЗУ3	1-5	Ленинградская область, р-н. Кингисеппский	Резервирование и (или) изъятие ОКС не предусмотрено	8148	Раздел земельного участка с кадастровым номером 47:20:0223002:2290	Не относится	Собственность РФ, Постоянное (бессрочное) пользование ФГКУ "Управление лесного хозяйства и природопользования"	Земли промышленности*	Земли промышленности*	Обеспечение обороны и безопасности	Железнодорожный транспорт	подлежит резервированию

								Минобороны РФ					
99	47:20:0223002:2304/ 47:20:0223002:2304:ЗУ1(1)	1-7	Ленинградская область, Кингисеппский район, Вистинское сельское поселение	Резервирование и (или) изъятие ОКС не предусмотрено	3537	Раздел земельного участка с кадастровым номером 47:20:0223002:2304	Не относится	Собственность РФ, Постоянное (бессрочное) пользование ФГКУ "Управление лесного хозяйства и природопользования" Минобороны РФ	Земли промышленности*	Земли промышленности*	Обеспечение обороны и безопасности	Железнодорожный транспорт	подлежит резервированию
	47:20:0223002:2304/ 47:20:0223002:2304:ЗУ1(2)	1-23	Ленинградская область, Кингисеппский район, Вистинское сельское поселение	Резервирование и (или) изъятие ОКС не предусмотрено	40846	Раздел земельного участка с кадастровым номером 47:20:0223002:2304	Не относится	Собственность РФ, Постоянное (бессрочное) пользование ФГКУ "Управление лесного хозяйства и природопользования" Минобороны РФ	Земли промышленности*	Земли промышленности*	Обеспечение обороны и безопасности	Железнодорожный транспорт	подлежит резервированию
32	47:20:0223002:2293/ 47:20:0223002:2293:ЗУ3(1)	1-25	Ленинградская область, р-н. Кингисеппский	Резервирование и (или) изъятие ОКС не предусмотрено	33927	Раздел земельного участка с кадастровым номером 47:20:0223002:2293	Не относится	Собственность РФ, Постоянное (бессрочное) пользование ФГКУ "Управление лесного хозяйства и природопользования" Минобороны РФ	Земли промышленности*	Земли промышленности*	Обеспечение обороны и безопасности	Железнодорожный транспорт	подлежит резервированию
	47:20:0223002:2293/ 47:20:0223002:2293:ЗУ3(2)	1-3	Ленинградская область, р-н. Кингисеппский	Резервирование и (или) изъятие ОКС не предусмотрено	86	Раздел земельного участка с кадастровым номером 47:20:0223002:2293	Не относится	Собственность РФ, Постоянное (бессрочное) пользование ФГКУ "Управление лесного хозяйства и природопользования" Минобороны РФ	Земли промышленности*	Земли промышленности*	Обеспечение обороны и безопасности	Железнодорожный транспорт	подлежит резервированию
	47:20:0223002:2293/ 47:20:0223002:2293:ЗУ3(3)	1-7	Ленинградская область, р-н. Кингисеппский	Резервирование и (или) изъятие ОКС не предусмотрено	856	Раздел земельного участка с кадастровым номером 47:20:0223002:2293	Не относится	Собственность РФ, Постоянное (бессрочное) пользование ФГКУ "Управление лесного хозяйства и природопользования" Минобороны РФ	Земли промышленности*	Земли промышленности*	Обеспечение обороны и безопасности	Железнодорожный транспорт	подлежит резервированию
97	47:20:0223002:2303/ 47:20:0223002:2303:ЗУ1	1-15	Ленинградская область, Кингисеппский район, Вистинское сельское поселение	Резервирование и (или) изъятие ОКС не предусмотрено	9705	Раздел земельного участка с кадастровым номером 47:20:0223002:2303	Не относится	Собственность РФ, Постоянное (бессрочное) пользование ФГКУ "Управление лесного хозяйства и природопользования" Минобороны РФ	Земли промышленности*	Земли промышленности*	Обеспечение обороны и безопасности	Железнодорожный транспорт	подлежит резервированию
95	47:20:0000000:133 (вх. 47:20:0447001:42)/ 47:20:0000000:133:ЗУ1	1-4	Ленинградская область, Кингисеппский муниципальный район, на земельном участке расположена ВЛ 110 кВ "Усть - Лужская - 2"	Резервирование и (или) изъятие ОКС не предусмотрено	7	Раздел земельного участка с кадастровым номером 47:20:0000000:133	Не относится	Аренда Публичное акционерное общество энергетики и электрификации "Ленэнерго"	Земли промышленности*	Земли промышленности*	под воздушную линию электропередачи	Железнодорожный транспорт	подлежит изъятию
96	47:20:0225002:ЗУ2	1-4	Территории кадастрового квартала 47:20:0225002	Резервирование и (или) изъятие ОКС не предусмотрено	11	Образование земельного участка из земель, находящихся в государственной или муниципальной собственности	Не относится	Сведения отсутствуют	Категория не установлена	Земли промышленности*	Отсутствует	Железнодорожный транспорт	подлежит резервированию

* - Земли промышленности, энергетики, транспорта, связи, радиовещания, телевидения, информатики, земли для обеспечения космической деятельности, земли обороны, безопасности и земли иного специального назначения

Приложение 2

Перечень образуемых земельных участков, в том числе возможные способы их образования,
в отношении которых предполагается резервирование и (или) изъятие для государственных нужд с целью размещения линейного объекта
(предусмотренные к образованию в соответствии с ранее утвержденной распоряжением Росжелдора от 15.02.2023 № ВЛ-100-р документацией по планировке территории)

№ по проекту межевания	Кадастровые номера земельных участков, из которых образуются земельные участки /Условный номер образуемого земельного участка	Номера характерных точек образуемого земельного участка	Адрес или описание местоположения земельного участка, из которого образуется земельный участок	Перечень и адреса расположенных на земельном участке объектов недвижимого имущества в отношении которых предполагаются их резервирование и (или) изъятие для государственных нужд	Площадь образуемого земельного участка, кв. м	Способ образования земельного участка	Сведения об отнесении (неотнесении) образуемых земельных участков к территории общего пользования	Вид права, правообладатель	Сведения об отнесении образуемого земельного участка к определенной категории земель / о необходимости перевода земельного участка из состава земель одной категории в другую		Вид разрешенного использования		Мероприятия по резервированию и изъятию земель для государственных нужд
									существующая	устанавливаемая	существующий	устанавливаемый	
1	2	3	4	5	6	7	8	9	10	11	12	13	14
Образуемые земельные участки, предназначенные для размещения линейного объекта инфраструктуры железнодорожного транспорта													
20	47:20:0223002:2297/ 47:20:0223002:2297:ЗУ1	1-59	Ленинградская область, Кингисеппский район, Вистинское сельское поселение	Резервирование и (или) изъятие ОКС не предусмотрено	148421	Раздел земельного участка с кадастровым номером 47:20:0223002:2297	Не относится	Собственность РФ, постоянно-бессрочное пользование ФГКУ "Управление лесного хозяйства и природопользования" Минобороны РФ	Земли промышленности*	Земли промышленности*	Обеспечение обороны и безопасности	Железнодорожный транспорт	подлежит резервированию
23	47:20:0223002:2295/ 47:20:0223002:2295:ЗУ2	1-46	Ленинградская область, р-н. Кингисеппский	Резервирование и (или) изъятие ОКС не предусмотрено	103860	Раздел земельного участка с кадастровым номером 47:20:0223002:2295	Не относится	Собственность РФ, постоянно-бессрочное пользование ФГКУ "Управление лесного хозяйства и природопользования" Минобороны РФ	Земли промышленности*	Земли промышленности*	Обеспечение обороны и безопасности	Железнодорожный транспорт	подлежит резервированию
28	47:20:0223002:2298/ 47:20:0223002:2298:ЗУ1	1-4	Ленинградская область, р-н. Кингисеппский	Резервирование и (или) изъятие ОКС не предусмотрено	5633	Раздел земельного участка с кадастровым номером 47:20:0223002:2298	Не относится	Собственность РФ, постоянно-бессрочное пользование ФГКУ "Управление лесного хозяйства и природопользования" Минобороны РФ	Земли промышленности*	Земли промышленности*	Обеспечение обороны и безопасности	Железнодорожный транспорт	подлежит резервированию
31	47:20:0223002:2293/ 47:20:0223002:2293:ЗУ2	1-51	Ленинградская область, р-н. Кингисеппский	Резервирование и (или) изъятие ОКС не предусмотрено	22191	Раздел земельного участка с кадастровым номером 47:20:0223002:2293	Не относится	Собственность РФ, постоянно-бессрочное пользование ФГКУ "Управление лесного хозяйства и природопользования" Минобороны РФ	Земли промышленности*	Земли промышленности*	Обеспечение обороны и безопасности	Железнодорожный транспорт	подлежит резервированию
Образуемые земельные участки, предназначенные для размещения линейного объекта инфраструктуры автомобильного транспорта													
24	47:20:0223002:2295/ 47:20:0223002:2295:ЗУ3	1-34	Ленинградская область, р-н. Кингисеппский	Резервирование (или) изъятие ОКСов не предусмотрено	43355	Раздел земельного участка с кадастровым номером 47:20:0223002:2295	Относится	Собственность РФ, постоянно-бессрочное пользование ФГКУ "Управление лесного хозяйства и природопользования" Минобороны РФ	Земли промышленности*	Земли промышленности*	Обеспечение обороны и безопасности	Автомобильный транспорт	подлежит резервированию
25	47:20:0223002:2290/ 47:20:0223002:2290:ЗУ1	1-28	Ленинградская область, р-н. Кингисеппский	Резервирование (или) изъятие ОКСов не предусмотрено	93483	Раздел земельного участка с кадастровым номером 47:20:0223002:2290	Относится	Собственность РФ, постоянно-бессрочное пользование ФГКУ "Управление лесного хозяйства и природопользования" Минобороны РФ	Земли промышленности*	Земли промышленности*	Обеспечение обороны и безопасности	Автомобильный транспорт	подлежит резервированию
29	47:20:0215008:27/ 47:20:0215008:27:ЗУ1	1-9	Ленинградская область, Кингисеппский муниципальный район, Вистинское сельское поселение	Резервирование (или) изъятие ОКСов не предусмотрено	4122	Раздел земельного участка с кадастровым номером 47:20:0215008:27	Относится	Собственность РФ, постоянное (бессрочное) ФГКУ «Управление лесного хозяйства и природопользования" Министерства обороны Российской Федерации»	Земли промышленности*	Земли промышленности*	Обеспечение обороны и безопасности	Автомобильный транспорт	подлежит резервированию

30	47:20:0223002:2293/ 47:20:0223002:2293:ЗУ1	1-45	Ленинградская область, р-н. Кингисеппский	Резервирование (или) изъятие ОКСов не предусмотрено	24483	Раздел земельного участка с кадастровым номером 47:20:0223002:2293	Относится	Собственность РФ, постоянное (бессрочное) ФГКУ «Управление лесного хозяйства и природопользования" Министерства обороны Российской Федерации»	Земли промышленности*	Земли промышленности*	Обеспечение обороны и безопасности	Автомобильный транспорт	подлежит резервированию
Образуемые земельные участки под постоянный отвод для железнодорожного подъездного пути необщего пользования ООО «Ультрамар»													
21	47:20:0223002:2297/ 47:20:0223002:2297:ЗУ2	1-10	Ленинградская область, Кингисеппский район, Вистинское сельское поселение	Резервирование (или) изъятие ОКСов не предусмотрено	2802	Раздел земельного участка с кадастровым номером 47:20:0223002:2297	Не относится	Собственность РФ, постоянно-бессрочное пользование ФГКУ " Управление лесного хозяйства и природопользования" Минобороны РФ	Земли промышленности*	Земли промышленности*	Обеспечение обороны и безопасности	Железнодорожный транспорт	-
34	47:20:0215001:48/ 47:20:0215001:48:ЗУ2	1-31	Ленинградская область, Кингисеппский муниципальный район, Вистинское сельское поселение	Резервирование (или) изъятие ОКСов не предусмотрено	12414	Раздел земельного участка с кадастровым номером 47:20:0215001:48	Не относится	Собственность МО "Вистинское сельское поселение" муниципального образования "Кингисеппский муниципальный район" Ленинградской области	Земли населенных пунктов	Земли населенных пунктов	Железнодорожный транспорт, Автомобильный транспорт	Железнодорожный транспорт	-
38.1	47:20:0223001:299/ 47:20:0223001:299:ЗУ3	1-16	Ленинградская область, Кингисеппский муниципальный район	Резервирование (или) изъятие ОКСов не предусмотрено	943	Раздел земельного участка с кадастровым номером 47:20:0223001:299	Не относится	Собственность МО "Вистинское сельское поселение" муниципального образования "Кингисеппский муниципальный район" Ленинградской области	Земли населенных пунктов	Земли населенных пунктов	Служебные гаражи, железнодорожный транспорт, автомобильный транспорт, водный транспорт, трубопроводный транспорт, улично-дорожая сеть	Железнодорожный транспорт	-

* - Земли промышленности, энергетики, транспорта, связи, радиовещания, телевидения, информатики, земли для обеспечения космической деятельности, земли обороны, безопасности и земли иного специального назначения

Приложение 3

Перечень существующих земельных участков, в отношении которых предполагаются их резервирование и (или) изъятие для государственных нужд, поставленных на государственный кадастровый учет в соответствии с ранее утвержденной документацией по планировке территории (распоряжения Росжелдора от 14.04.2017 № ВЧ-21-р, от 26.05.2020 № ВЧ-200-р и от 15.02.2023 № ВЛ-100-р)

№ по проекту межевания	Кадастровые номера земельных участков, из которых образуются земельные участки /Условный номер образуемого земельного участка	Номера характерных точек образуемого земельного участка	Адрес или описание местоположения земельного участка, из которого образуется земельный участок	Перечень и адреса расположенных на земельном участке объектов недвижимого имущества в отношении которых предполагаются их резервирование и (или) изъятие для государственных нужд	Площадь образуемого земельного участка, кв. м	Способ образования земельного участка	Сведения об отнесении (неотнесении) образуемых земельных участков к территории общего пользования	Вид права, правообладатель	Сведения об отнесении образуемого земельного участка к определенной категории земель / о необходимости перевода земельного участка из состава земель одной категории в другую		Вид разрешенного использования		Мероприятия по резервированию и изъятию земель для государственных нужд
									существующая	устанавливаемая	существующий	устанавливаемый	
1	2	3	4	5	6	7	8	9	10	11	12	13	14
Земельные участки, предназначенные для размещения линейного объекта инфраструктуры железнодорожного транспорта													
3	47:20:0225002:357	-	Российская Федерация, Ленинградская область, Кингисеппский муниципальный район, Кингисеппское лесничество, Сойкинское участковое лесничество, квартал № 119 (части выделов 6, 7)	Резервирование и (или) изъятие ОКСов не предусмотрено	14396	Существующий земельный участок	Не относится	Собственность РФ	Земли промышленности*	Земли промышленности*	Железнодорожный транспорт	Железнодорожный транспорт	подлежит резервированию
4	47:20:0225002:115	-	Ленинградская область, Кингисеппский муниципальный район, Вистинское сельское поселение, в районе н.п. Косколово	Резервирование и (или) изъятие ОКС не предусмотрено	113	Существующий земельный участок	Не относится	Долевая собственность Закрытый комбинированный паевой инвестиционный фонд «Простор» Доверительное управление Общество с ограниченной ответственностью "Управляющая компания ВЕЛЕС Менеджмент"	Земли сельскохозяйственного назначения	Земли промышленности*	Для сельскохозяйственного производства	Железнодорожный транспорт	подлежит резервированию и изъятию
4.1	47:20:0207006:241	-	Российская Федерация, Ленинградская область, Кингисеппский муниципальный район, Вистинское сельское поселение	Резервирование и (или) изъятие ОКС не предусмотрено	1183	Существующий земельный участок	Не относится	Долевая собственность Закрытый комбинированный паевой инвестиционный фонд «Простор» Доверительное управление Общество с ограниченной ответственностью "Управляющая компания ВЕЛЕС Менеджмент"	Земли сельскохозяйственного назначения	Земли промышленности*	Железнодорожный транспорт	Железнодорожный транспорт	подлежит резервированию и изъятию
13	47:20:0225002:356	-	Российская Федерация, Ленинградская область, Кингисеппский муниципальный район, Вистинское сельское поселение	Резервирование и (или) изъятие ОКС не предусмотрено	118	Существующий земельный участок	Не относится	Сведения отсутствуют	Земли сельскохозяйственного назначения	Земли промышленности*	Железнодорожный транспорт	Железнодорожный транспорт	подлежит резервированию
17	47:20:0223002:2773	-	Российская Федерация, Ленинградская область, Кингисеппский муниципальный район, Вистинское сельское поселение, территория Лужская-Генеральная, з/у 3	Резервирование и (или) изъятие ОКС не предусмотрено	1050	Существующий земельный участок	Не относится	Собственность РФ	Земли промышленности*	Земли промышленности*	Железнодорожный транспорт	Железнодорожный транспорт	подлежит резервированию
19	47:20:0209001:266	-	Российская Федерация, Ленинградская область, Кингисеппский муниципальный район, Вистинское сельское поселение	Резервирование и (или) изъятие ОКС не предусмотрено	110	Существующий земельный участок	Не относится	Сведения отсутствуют	Земли промышленности*	Земли промышленности*	Железнодорожный транспорт	Железнодорожный транспорт	подлежит резервированию
35	47:20:0215001:284	-	Российская Федерация, Ленинградская область, Кингисеппский муниципальный район, Вистинское сельское поселение, д Ручьи	Резервирование и (или) изъятие ОКС не предусмотрено	9591	Существующий земельный участок	Не относится	Собственность МО "Вистинское сельское поселение" муниципального образования "Кингисеппский муниципальный район" Ленинградской области	Земли населенных пунктов	Земли населенных пунктов	Железнодорожный транспорт	Железнодорожный транспорт	подлежит резервированию
38	47:20:0223001:322	-	Российская Федерация, Ленинградская область, Кингисеппский муниципальный район, Вистинское сельское	Резервирование и (или) изъятие ОКС не предусмотрено	20729	Существующий земельный участок	Не относится	Собственность МО "Вистинское сельское поселение" муниципального образования "Кингисеппский	Земли населенных пунктов	Земли населенных пунктов	Железнодорожный транспорт	Железнодорожный транспорт	подлежит резервированию

			поселение, д. Вистино					муниципальный район" Ленинградской области					
Земельные участки, предназначенные для размещения линейного объекта инфраструктуры автомобильного транспорта													
33	47:20:0215001:283	-	Российская Федерация, Ленинградская область, Кингисеппский муниципальный район, Вистинское сельское поселение, д Ручьи	Резервирование (или) изъятие ОКСов не предусмотрено	26344	Существующий земельный участок	Относится	Собственность МО "Вистинское сельское поселение" муниципального образования "Кингисеппский муниципальный район" Ленинградской области	Земли населенных пунктов	Земли населенных пунктов	Автомобильный транспорт	Автомобильный транспорт	подлежит резервированию
36	47:20:0215001:282	-	Российская Федерация, Ленинградская область, Кингисеппский муниципальный район, Вистинское сельское поселение	Резервирование (или) изъятие ОКСов не предусмотрено	9679	Существующий земельный участок	Относится	Собственность МО "Вистинское сельское поселение" муниципального образования "Кингисеппский муниципальный район" Ленинградской области	Земли населенных пунктов	Земли населенных пунктов	Автомобильный транспорт	Автомобильный транспорт	подлежит резервированию
37	47:20:0223001:321	-	Российская Федерация, Ленинградская область, Кингисеппский муниципальный район, Вистинское сельское поселение, д. Вистино	Резервирование (или) изъятие ОКСов не предусмотрено	19767	Существующий земельный участок	Относится	Собственность МО "Вистинское сельское поселение" муниципального образования "Кингисеппский муниципальный район" Ленинградской области	Земли населенных пунктов	Земли населенных пунктов	Автомобильный транспорт	Автомобильный транспорт	подлежит резервированию

* - Земли промышленности, энергетики, транспорта, связи, радиовещания, телевидения, информатики, земли для обеспечения космической деятельности, земли обороны, безопасности и земли иного специального назначения

Приложение 4

ПЕРЕЧЕНЬ

кадастровых номеров существующих земельных участков, на которых линейный объект может быть размещен на условиях сервитута, публичного сервитута

№ по проекту межевания	Кадастровые номера земельных участков, из которых образуются земельные участки /Условный номер образуемого земельного участка	Номера характерных точек образуемого земельного участка	Категория / вид разрешенного использования земельного участка	Адрес или описание местоположения земельного участка на котором линейный объект может быть размещен на условиях сервитута, публичного сервитута	Перечень и адреса расположенных на земельном участке на котором линейный объект может быть размещен на условиях сервитута (публичного сервитута), объектов недвижимого имущества (при наличии сведений о них в Едином государственном реестре недвижимости)	Площадь сервитута (публичного сервитута,) кв. м	Вид права, правообладатель	Период на который устанавливается сервитут
1	2	3	4	5	6	7	8	9
Земельные участки, на которых линейный объект может быть размещен на условиях сервитута, публичного сервитута, устанавливаемого в пользу ОАО «РЖД»								
1	47:20:0000000:5631:ЗУ1(1)	1-5	Земли лесного фонда / -	Ленинградская область, Кингисеппский район, Кингисеппское лесничество, Усть-Лужское участковое лесничество, квартал 85 (части выделов 30, 31, 32, 33, 34, 35, 45), квартал 86 (часть выдела 22, 26, 30, 32, 56), квартал 87 (выдела 4); Сойкинское участковое лесничество квартал 134 (части выделов 2, 3, 5, 9, 10, 11, 12, 26, 36), квартал 135 (части выделов 15, 40), квартал 136 (части выделов 23, 24, 26, 27, 34, 35, 39, 58, 70), квартал 133 (части выделов 5, 6, 29), квартал 149 (части выделов 3, 18, 29, 30), квартал 155 (часть выдела 8), квартал 166 (части выделов 1, 2, 4, 5, 7, 9, 11), квартал 167 (части выделов 5, 6), квартал 160 (части выделов 20, 22, 26, 27, 29), квартал 168 (части выделов 5, 6, 18, 22, 23, 24, 38); Котельское участковое лесничество квартал 80 (часть выдела 3)	-	830	Собственность РФ	на период строительства и эксплуатации
	47:20:0000000:5631:ЗУ1(2)	1-4				39		
2	47:20:0447002:89:ЗУ1	1-7	Земли лесного фонда / -	Ленинградская область, Кингисеппский район, Кингисеппское лесничество, Сойкинское участковое лесничество квартал 126 (части выделов 22, 27, 17)	-	1879	Собственность РФ	на период строительства и эксплуатации
14	47:20:0223002:2314:ЗУ1	1-4	Земли промышленности* / Автомобильный транспорт	Ленинградская область, Кингисеппский муниципальный район, Вистинское сельское поселение	-	307	Федеральное казенное учреждение "Управление федеральных автомобильных дорог "Северо-Запад" имени Н.В. Смирнова Федерального дорожного агентства	на период строительства и эксплуатации
15	47:20:0223002:2314:ЗУ2	1-4	Земли промышленности* / Автомобильный транспорт	Ленинградская область, Кингисеппский муниципальный район, Вистинское сельское поселение	-	394	Федеральное казенное учреждение "Управление федеральных автомобильных дорог "Северо-Запад" имени Н.В. Смирнова Федерального дорожного агентства	на период строительства и эксплуатации
16	47:20:0223002:5:ЗУ1	1-10	Земли промышленности* / под строительство северной подъездной автодороги	Ленинградская область, Кингисеппский муниципальный район, Вистинское сельское поселение, земельный участок расположен в центральной части кадастрового квартала	-	1173	Собственность РФ Аренда Акционерное общество "Ростерминалуголь	на период строительства и эксплуатации
18	47:20:0000000:14589:ЗУ1	1-31	Земли лесного фонда / -	Ленинградская область, Кингисеппское лесничество, Приморское участковое лесничество, квартал № 115, Сойкинское участковое лесничество, квартал № 83	-	6547	Собственность РФ	на период строительства и эксплуатации
43	47:20:0000000:14589:ЗУ2	1-4	Земли лесного фонда / -	Ленинградская область, Кингисеппское лесничество, Приморское участковое лесничество, квартал № 115, Сойкинское участковое лесничество, квартал № 83	-	129	Собственность РФ	на период строительства и эксплуатации
Земельные участки, на которых линейный объект (железнодорожный подъездной путь необщего пользования ООО «Ультрамар») может быть размещен на условиях сервитута, публичного сервитута								
92	47:20:0223002:2295:ЧЗУ1	1-3	Земли промышленности* / Обеспечение обороны и безопасности	Ленинградская область, р-н. Кингисеппский	-	75	Собственность РФ, постоянно-бессрочное пользование ФГКУ " Управление лесного хозяйства и природопользования" Минобороны РФ	на период строительства и эксплуатации
93	47:20:0223002:2297:ЧЗУ1	1-14	Земли промышленности* / Обеспечение обороны и безопасности	Ленинградская область, Кингисеппский район, Вистинское сельское поселение	-	1921	Собственность РФ, постоянно-бессрочное пользование ФГКУ " Управление лесного хозяйства и природопользования" Минобороны РФ	на период строительства и эксплуатации
94	47:20:0223001:299:ЧЗУ1	1-22	Земли населенных пунктов / Служебные гаражи, железнодорожный транспорт, автомобильный транспорт, водный транспорт, трубопроводный транспорт, улично-дорожая сеть	Ленинградская область, Кингисеппский муниципальный район	-	1063	Собственность МО "Вистинское сельское поселение" муниципального образования "Кингисеппский муниципальный район" Ленинградской области	на период строительства и эксплуатации

* - Земли промышленности, энергетики, транспорта, связи, радиовещания, телевидения, информатики, земли для обеспечения космической деятельности, земли обороны, безопасности и земли иного специального назначения

Приложение 5

ПЕРЕЧЕНЬ
земель и земельных участков, на которых линейный объект может быть размещен на условиях сервитута, публичного сервитута, необходимых для эксплуатации линейного объекта трубопроводного транспорта (магистрального нефтепровода БТС-2 и его неотъемлемых технологических частей)

№ по проекту межевания	Кадастровые номера земельных участков /Номер кадастрового квартала/Условный № сервитута, публичного сервитута	Номера характерных точек части земельного участка	Категория / вид разрешенного использования земельного участка	Адрес или описание местоположения земельного участка на котором линейный объект может быть размещен на условиях сервитута, публичного сервитута	Перечень и адреса расположенных на земельном участке, на котором линейный объект может быть размещен на условиях сервитута (публичного сервитута), объектов недвижимого имущества (при наличии сведений о них в Едином государственном реестре недвижимости)	Площадь сервитута (публичного сервитута,) кв. м	Вид права, правообладатель	Период на который устанавливается сервитут
1	2	3	4	5	6	7	8	9
5	47:20:0207004:29:С1	1-6	Земли сельскохозяйственного назначения/ Для сенокошения	Ленинградская область, Кингисеппский муниципальный район, Вистинское сельское поселение, земельный участок расположен в северо-западной части кадастрового квартала	0:0:0:425, 47:20:0000000:15592	3264	Сведения в ЕГРН отсутствуют	на период строительства и эксплуатации
	47:20:0207004:29:С2	1-10				204		
	47:20:0207004:29:С3	1-3				15		
	47:20:0207004:29:С4	1-5				77		
	47:20:0207004:29:С5	1-5				25		
6	47:20:0207003:С1	1-5	-	-	-	647	Неразграниченная государственная собственность	на период строительства и эксплуатации
7	47:20:0000000:15150:С1	1-9	Земли сельскохозяйственного назначения/ Для ведения сельскохозяйственного производства	Российская Федерация, Ленинградская область, Кингисеппский муниципальный район, Вистинское сельское поселение	0:0:0:425	1679	Частная собственность ООО "Управляющая компания "МИР ИНВЕСТИЦИОННЫХ РЕШЕНИЙ"	на период строительства и эксплуатации
8.1	47:20:0207004:46:С1	1-6	Земли промышленности*/ Железнодорожный транспорт	Ленинградская область, Кингисеппский муниципальный район, Вистинское сельское поселение	0:0:0:425, 47:20:0000000:15592	1442	Аренда ОАО «РЖД» (Договор аренды земельного участка, № 03-05/7056, выдан 25.05.2020)	на период строительства и эксплуатации
	47:20:0207004:46:С2	1-13				250		
9	47:20:0207004:С4	1-5	-	-	-	250	Неразграниченная государственная собственность	на период строительства и эксплуатации
10	47:20:0000000:30:С1 (вх. 47:20:0225002:17)	1-10	Земли сельскохозяйственного назначения/ Для ведения сельскохозяйственного производства	Ленинградская область, Кингисеппский муниципальный район	0:0:0:425	105	Долевая собственность Закрытый комбинированный паевой инвестиционный фонд «Простор» Доверительное управление ООО «Управляющая компания Велес Менеджмент»	на период строительства и эксплуатации
11	47:20:0225002:С2	1-5	-	-	-	22	Неразграниченная государственная собственность	на период строительства и эксплуатации
	47:20:0225002:С3	1-10				70		
12	47:20:0225002:137:С1	1-10	Земли сельскохозяйственного назначения/ трубопроводный транспорт	Ленинградская область, Кингисеппский район, Вистинское сельское поселение	0:0:0:425	170	Сведения в ЕГРН отсутствуют	на период строительства и эксплуатации
	47:20:0225002:137:С2	1-4				1		

* - Земли промышленности, энергетики, транспорта, связи, радиовещания, телевидения, информатики, земли для обеспечения космической деятельности, земли обороны, безопасности и земли иного специального назначения