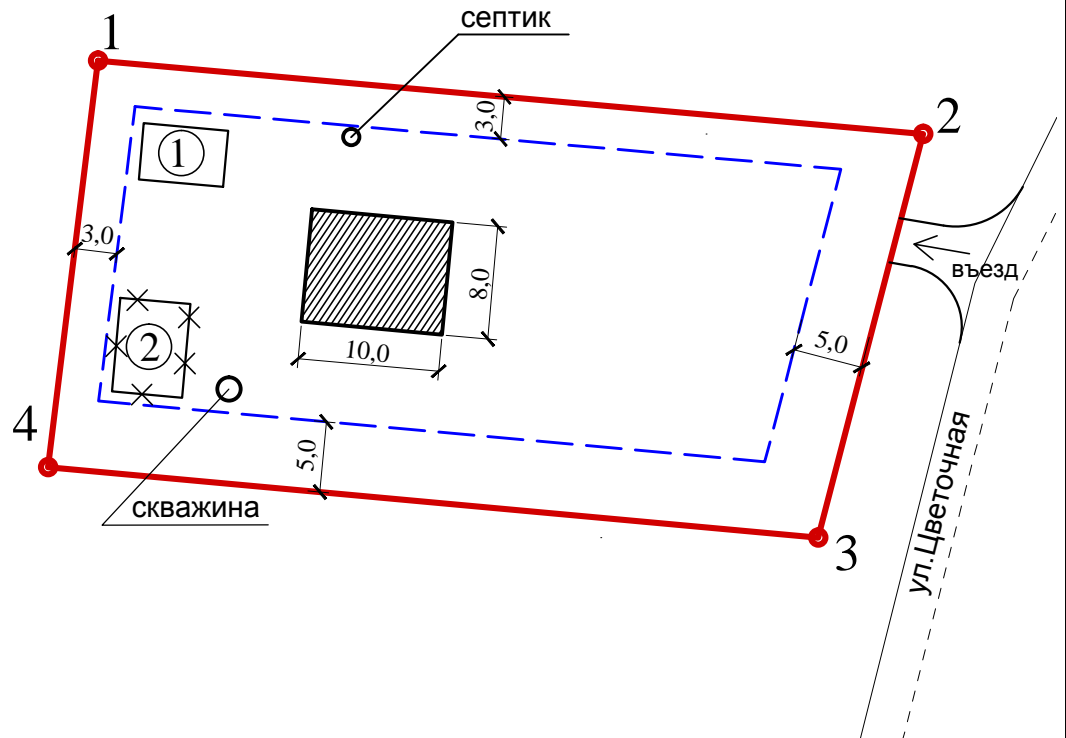


Схема планировочной организации земельного участка

с кадастровым номером 47:20: _____,
расположенного по адресу: _____
Площадь участка 1650 кв.м. М 1:500



Условные обозначения:



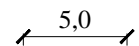
- место размещения объекта индивидуального жилищного строительства, на которое получается разрешение на строительство;



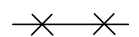
- граница допустимого размещения зданий, сооружений (на основании разработанного градплана ЗУ);



- границы рассматриваемого земельного участка;



- минимальные отступы от границ земельного участка, м;



- демонтируемые здания и сооружения.

Экспликация зданий и сооружений:

①

- гараж (существующий);

②

- баня (демонтируемая).

Застройщик: _____